Fylkesmannen i Nord-Trøndelag
*miljøvern*avdelingen

UTKAST TIL VERNEPLAN FOR SJØFUGLOMRÅDER I NORD-TRØNDELAG

RAPPORT nr. 3 - 1997

Fylkesmannen i Nord-Trøndelag
***miljø**vernavdelingen*

UTKAST TIL VERNEPLAN FOR SJØFUGLOMRÅDER I NORD-TRØNDELAG



R A P P O R T
3 - 1997

STEINKJER, APRIL 1997
ISSN 0800 - 3432

Fylkesmannen i Nord-Trøndelag
miljøvernavdelingen

R A P P O R T
3 - 1997

ISSN 0800-3432

TITTEL	DATO:
Utkast til verneplan for sjøfuglområder i Nord-Trøndelag.	17.04.97
SAKSBEHANDLER/FORFATTER	**ANT.SIDER:**
Tor Egil Kaspersen og Kjell Einvik	221
AVDELING/ENHET	**ANSV.SIGN:**
Fylkesmannen i Nord-Trøndelag, miljøvernavdelingen.	

EKSTRAKT

Som et ledd i Miljøverndepartementets arbeid med å ivareta sjøfuglbestandene langs kysten er det utarbeidet et utkast til verneplan for sjøfuglområder i Nord-Trøndelag.

På bakgrunn av naturfaglige registreringer, høringsuttalelser, møter og befaringer, foreslås et representativt utvalg av områder med særlig verdi for fugler med marin tilknytning vernet etter naturvernloven og viltloven.

Forslaget omfatter 14(15) områder i Namdalen og 21 i Trondheimsfjorden. Av disse foreslås 14 områder vernet som naturreservat, 14 som fuglefredningsområder og 8 som biotopvernområder etter viltloven. For Hortavær verneområde foreslås en kombinasjon av naturreservat og fuglefredningsområde.

For de eksisterende verneområdene «Kvaløy og Raudøy naturreservat og dyrelivsfredningsområde», «Borgan og Frelsøy naturreservat og dyrelivsfredningsområde», samt Øksningen i «Tautra med Svaet naturreservat og fuglefredningsområde», foreslås endring av verneform og vernebestemmelser. Kvaløy og Raudøy naturreservat og dyrelivsfredningsområde foreslås utvidet med områdene Måholman, Kråkøya og resterende del av Raudøya. Borgan og Frelsøy naturreservat og dyrelivsfredningsområde foreslås redusert i øst ved at Borgann m.m. tas ut av verneområdet. I vest og nord foreslås verneområdet utvidet mot Hummelværet og Frelsøya. Verneområdene får nye navn som er tilpasset endringsforslagene.

S T I K K O R D

verneplan
sjøfugl
høringsutkast

FORORD

Fylkesmannen i Nord-Trøndelag legger med dette fram sitt høringsutkast til verneplan for sjøfuglområder i fylket. Verneplanutkastet er et bidrag til Miljøverndepartementets arbeid med å sikre sjøfuglbestandene langs kysten, jf. St. meld. nr. 68 (1980-1981).

Forslaget baserer seg på flere omfattende, naturvitenskaplige registreringsarbeider, i hovedsak utført mellom 1977 og 1993 i regi av Norsk institutt for naturforskning, Vitenskapsmuseet i Trondheim, Norsk ornitologisk forening og Fylkesmannens miljøvernavdeling i Nord-Trøndelag.

Torgeir Nygård, Nils Røv, Svein-Håkon Lorentsen (NINA), Per Gustav Thingstad, Otto Frengen (Vitenskapsmuseet), Kjell Einvik, Tor Egil Kaspersen, Kjartan Knudsen, Øystein Lorentsen, Paul Harald Pedersen, Even Bjørnes, Bjørnar Wiseth (miljøvernavdelingen), Ola Vie, Geir Vie, Gunnar Rofstad, Franz Kutschera, Steinar Garstad, Gudleif Garstad, Trond Haugskott, Roar Pettersen, samt en rekke medlemmer av Norsk ornitologisk forening har utført det praktiske registreringsarbeidet. Forsidefoto er tatt av Kjell Einvik.

Statens kartverk, fylkeskartkontoret i Nord-Trøndelag, har vært behjelpelig med kartarbeidet. Tillatelse for bruk av kartbilag i denne rapporten er nr. LE32224.

Førstekonsulent Tor Egil Kaspersen og førstekonsulent Kjell Einvik har vært hovedansvarlig for utarbeidelsen av verneplanforslaget.

Etter den første registreringsfasen, er det gjennomført en lang og grundig prosess opp mot grunneiere, kommuner og andre berørte parter. Det er mellom annet arrangert en rekke møter og befaringer. Bruksinteresser og opplysninger som er kommet frem i denne fasen, er forsøkt lagt til grunn i utarbeidelsen av verneforslaget, innen rammene for planens målsetning.

Steinkjer, april 1997

Svein Karlsen
fylkesmiljøvernsjef

Otto K. Sandnes
seksjonsleder

INNHOLD

side

FORORD **2**

INNHOLD **4**

1 INNLEDNING **6**

2 SJØFUGLENE OG DERES BETYDNING FOR MILJØET LANGS KYSTEN **7**

3 SJØFUGLREGISTRERINGER **8**

4 ORNITOLOGISK BESKRIVELSE **8**

4.1 TREKK, MYTING OG OVERVINTRING 9
4.2. HEKKING - ARTSOVERSIKT 9
4.3 VERDIFULLE OMRÅDER SOM IKKE FORESLÅS VERNET ETTER NATURVERNLOVEN 12

5 VERNEVERDIER, VURDERING OG PRIORITERING **12**

6 VERNEFORSLAG FOR NORD-TRØNDELAG **13**

6.1 OMRÅDEBESKRIVELSE 13
6.2 OMRÅDEOVERSIKT 14

7 OMRÅDEPRESENTASJON **18**

7.1 HORTAVÆR VERNEOMRÅDE 18
7.2 SKLINNA NATURRESERVAT 28
7.3 SKLINNAFLESIN BIOTOPVERNOMRÅDE 34
7.4 REVISJON AV KVALØY OG RAUDØY NATURRESERVAT OG DYRELIVSFREDNINGSOMRÅDE 38
7.4.1 Områdebeskrivelse i henhold til kgl. res. av 1973 ..... *38*
7.4.2 Grenseendringer - forslag om utvidelse *38*
7.4.2a Måholman *38*
7.4.2b Kråkøya *39*
7.4.2c Raudøya *40*
7.4.3 Nytt verneforslag - Kvaløy og Raudøy naturreservat *41*
7.5 REVISJON AV BORGAN OG FRELSØY NATURRESERVAT OG DYRELIVSFREDNINGSOMRÅDE 48
7.5.1 Områdebeskrivelse i henhold til kgl. res. av 1973 ..... *48*
7.5.2 Grenseendringer - forslag om utvidelse *48*
7.5.2a Hummelværet m.v. *48*
7.5.2b Bremøya, Måsøya m.v. *49*
7.5.3 Grenseendringer - forslag om innskrenkninger *50*
7.5.3a Borgan m.v. *50*
7.5.4 Nytt verneforslag - Kalvøy og Frelsøy naturreservat *50*
7.6 FRUFLESA NATURRESERVAT 57
7.7 YTRE BROSMEFLESA BIOTOPVERNOMRÅDE 62
7.8 NORDØYAN NATURRESERVAT 66
7.9 SØRØYAN NATURRESERVAT 72
7.10 TRONFLESA BIOTOPVERNOMRÅDE 78
7.11 KJEØYA NATURRESERVAT 82
7.12 ALDEGÅRDEN NATURRESERVAT 87
7.13 STEINAN OG FLOTTRA NATURRESERVAT 92
7.14 LYNGVÆRET FUGLEFREDNINGSOMRÅDE 97

side

7.15 LUNDLEIRET FUGLEFREDNINGSOMRÅDE 102
7.16 VELLAMELEN FUGLEFREDNINGSOMRÅDE 108
7.17 HOØYA NATURRESERVAT 115
7.18 KVAMSHOLMAN BIOTOPVERNOMRÅDE 120
7.19 ROLSØYA NATURRESERVAT 125
7.20 VIKALEIRET FUGLEFREDNINGSOMRÅDE 130
7.21 RAMBERGHOLMEN NATURRESERVAT 136
7.22 VAGGEN FUGLEFREDNINGSOMRÅDE 141
7.23 GIPLINGØYA FUGLEFREDNINGSOMRÅDE 147
7.24 LITLEHOLMEN BIOTOPVERNOMRÅDE 152
7.25 ALFNES FUGLEFREDNINGSOMRÅDE 157
7.26 KJØLSVIKHOLMEN BIOTOPVERNOMRÅDE 162
7.27 SMÅSKJÆRA OG STORHOLMEN BIOTOPVERNOMRÅDE 168
7.28 SANDVIKHOLMAN BIOTOPVERNOMRÅDE 173
7.29 FALSTADBUKTA FUGLEFREDNINGSOMRÅDE 178
7.30 TYNESFJÆRA FUGLEFREDNINGSOMRÅDE 183
7.31 KAUSMOFJÆRA FUGLEFREDNINGSOMRÅDE 189
7.32 BJØRGA FUGLEFREDNINGSOMRÅDE 195
7.33 VINGE-VELVANG FUGLEFREDNINGSOMRÅDE 202
7.34 VIKANBUKTA FUGLEFREDNINGSOMRÅDE 207
7.35 REVISJON - TAUTRA MED SVAET NATURRESERVAT OG FUGLEFREDNINGSOMRÅDE - ØKSNINGEN NATURRESERVAT 213

8 HJEMMEL FOR VERN 218

9. SKJØTSEL OG FORVALTNING 219

10. SAKSBEHANDLING 219

11 ØKONOMISK ERSTATNING 220

12 LITTERATUR 221

VEDLEGG 222

1 INNLEDNING

Miljøverndepartementet har bestemt at aktuelle fylker skal utarbeide en verneplan for sjøfugl. Hensikten er å sikre områder av vital betydning for fugler med marin tilknytning.

I de seinere år har særlig bruk av kystområder til ferie- og fritidsformål økt presset på hekkelokalitetene i skjærgården. Det moderne friluftslivet står i skarp kontrast til tidligere tiders bruk av utmarksressurser i kystområdene. Egg- og dunværsreguleringer, bosettingsmønster og næringsstruktur som i stor grad regulerte presset på sjøfuglressursene er historie. I tillegg til økt bruk av skjærgård og kystsone til ferie- og fritidsformål, utgjør skipsfart, petroleumsaktivitet, tekniske inngrep i kystsonen, fiskerivirksomhet og miljøgifter hver for seg og sammen mulige trusler mot sjøfuglbestandene. Dette medfører økt behov for vern og bedre forvaltning av sjøfuglene og deres leveområder.

Med sjøfugl forstår en vanligvis de artene som enten i eller utenfor hekketida er knyttet til, og henter sin næring fra sjøen (suler, skarver, stormfugler, ærfugl, joer, måker, terner og alkefugl). En del arter som ikke regnes blant sjøfuglene hekker ofte i nær tilknytning til marine områder (havørn, smålom, siland, rødstilk, steinvender). Mange grupper har en periodisk tilknytning til marint miljø (lommer, dykkere, ender, gjess og vadere).

Enkelte viktige sjøfuglområder m.v. er allerede underlagt en form for vern. Dette gjelder Leknesøyene og Skeisneset (Leka), Borgan-Frelsøy (Vikna), Kvaløy-Raudøy (Vikna), Kjønsøyhopen (Vikna), Kanalen (Nærøy), Tautra (Frosta), Rinnleiret (Levanger/Verdal) og Eidsbotn (Levanger).Ved fire fyrstasjoner med tilhørende statsgrunn (Ellingråsa, Nærøysund, Måholmen og Sklinna) gjelder en begrenset fuglelivsfredning fra 1935.

Denne planen foreslår vern av en rekke andre viktige leveområder for sjøfugler eller fuglearter som i perioder har nær tilknytning til et marint miljø, og skal bidra til disse områdene sikres mot direkte inngrep, intensiv bruk og forstyrrelser.

Verneplanarbeidet er basert på et omfattende, naturvitenskaplig registreringsarbeid, i hovedsak utført mellom 1977 og 1993 i regi av Norsk institutt for naturforskning, Vitenskapsmuseet i Trondheim, Norsk ornitologisk forening og Fylkesmannens miljøvernavdeling i Nord-Trøndelag. Sjøfugltellinger er dels utført i forbindelse med nasjonale overvåkningsprosjekter, og dels som et ledd i en fylkesvis kartlegging av sjøfuglressursene. Det foreliggende verneplanforslaget er utarbeidet med utgangspunkt i registreringsmaterialet, samt de bruksinteressene og opplysningene som er kommet frem gjennom planprosessen.

En rekke viktige fugleområder blir imidlertid ikke sikret gjennom vernevedtak. Den regionale/lokale betydningen av disse områdene er også vesentlig. Et nettverk av lokaliteter bidrar samlet til et variert og rikt fugleliv langs kysten. I den utstrekning verdifulle fugleområder ikke vernes ved kgl. res., tillegges kommuner og fylkeskommune et særlig ansvar gjennom bruk av plan- og bygningsloven, for at nasjonale miljømål ivaretas (St.meld. nr 31, 1992-93 og Rundskriv T1/94).

2 SJØFUGLENE OG DERES BETYDNING FOR MILJØET LANGS KYSTEN

Sjøfuglene er et viktig karaktertrekk ved kysten. Tidligere ble fugler brukt som indikatorer på gode fiskeområder. De var også høyt skattet både som kosttilskudd, og gjennom egg- og dunsanking. Den viktigste arten i økonomisk sammenheng var uten tvil ærfuglen. Den ble først og fremst utnyttet som dunprodusent, men også eggene ble sanket. Langs kysten av Nord-Trøndelag fantes mange egg- og dunvær, hvor ærfuglen ble stelt som husdyr. Diverse utforminger av såkalte eahus ble laget for å beskytte rugende ærfugl mot kråke og ravn. Således bidro menneskelig aktivitet til å opprettholde sjøfuglbestandene. Også i dag finnes det enkelte eksempler på at enkeltpersoner bidrar aktivt til å holde lokale sjøfuglsamfunn i hevd.

Etter at minken fikk fotfeste de aller fleste steder langs kysten utover 1960-tallet, har hekkestrukturen (reirplassering og reirtetthet) endret seg betydelig, og ærfuglbestanden har gått kraftig tilbake på egg- og dunværene. Minkens etablering i kystområdene fikk raskt en negativ virkning på hekkende sjøfugl. Større fuglekolonier ble helt eller delvis utradert. Nå ser det ut som om forholdene har stabilisert seg, og at sjøfuglene i større grad unngår predasjon fra mink. Det er imidlertid svært viktig å verne om de få områdene hvor det fremdeles ikke finnes mink, slik at en sikrer den opprinnelige hekkestrukturen som eksisterte langs kysten før minken etablerte seg. Minkfrie områder kan muligens fungere som produksjonsområder for sjøfugl som kan forsyne andre deler av kysten.

Sjøfuglene har ved friluftsliv og jakt verdi både som opplevelse- og høstingsressurs. Deres tilstedeværelse styrker således grunnlaget for kystsamfunnene som helhet. Naturvitenskapelig utgjør sjøfuglene en spesiell ressurs, ikke minst som indikatorer på allmenntilstanden i det marine miljø. Som bindeledd mellom marine og terrestriske systemer forflytter de store mengder energi og plantenæring. I en ressurssammenheng er de en viktig komponent i det marine økosystem.

I Nord-Trøndelag hekker truede arter som lomvi og sildemåse, samt sårbare/fåtallige arter som stor- og toppskarv, lunde, teist, ærfugl, hav- og stormsvale, smålom og steinvender. Flere av hekkeområdene er av nasjonal- eller internasjonal verdi.

De fleste fugleartene med marin tilknytning oppholder seg periodisk langs norskekysten i tilknytning til trekk, myting, overvintring eller hekking. Høgproduktive marine våtmarks-, fjære- og gruntvannsområder er sentrale næringsområder. Slike lokaliteter vil ofte være aktuelle utbyggingsområder for industri, veier og havneanlegg, eller for masseuttak/deponering, jordbruksformål, taretråling og havbruk. Særlig i Trondheimsfjorden har man registrert et betydelig press på slike områder.

I de senere åra er flere sjøfuglbestander blitt betydelig redusert. Nedbygging av biotoper (leveområder), samt menneskelig aktivitet som fiske, oljevirksomhet, jakt, turisme og andre forstyrrelser har sammen med endringer i bosetnings- og næringsstruktur, vært sterkt medvirkende til dette. Siden menneskelig aktivitet i økende grad påvirker sjøfuglers utbredelse og bestandsutvikling, er det nødvendig å treffe omfattende tiltak for å verne om fuglelivet langs kysten. Her har vi både en moralsk forpliktelse og et internasjonalt ansvar.

3 SJØFUGLREGISTRERINGER

Registrering av sjøfugler foregår etter forskjellige metoder, alt etter hvilken art/gruppe som skal kartlegges. Hver av metodene har sine feilkilder. Det er imidlertid et nært samsvar mellom ressursene som kan disponeres for takseringer og valg av metode/nøyaktighetsgrad.

Generelle takseringer av store arealer er ofte mindre nøyaktige enn artsspesifikke takseringer av avgrensede områder. Noen arter (særlig teist, grågås, vadere) er særlig ressurskrevende å taksere nøyaktig i hekketiden. For enkelte områder av stor ornitologisk interesse er fuglelivet grundig dokumentert. Antall arter og hekkende par registrert ved slike lokaliteter er ikke direkte sammenlignbare med tilsvarende tall for områder som er mindre grundig taksert.

Selv om takseringsresultatene ikke alltid gir et eksakt kvantitativt mål på sjøfuglbestandene, er de et godt tolkningsgrunnlag for en vurdering av verdien til forskjellige lokaliteter.

Registreringsmetodene kan kort oppsummeres:

Hekkeregistreringer

- Flytellinger er benyttet for taksering av storskarv. Storskarvkoloniene fotograferes og reirene telles på fotografier.
- For små lokaliteter med stor tetthet av fugl, spesielt i Trondheimsfjorden og Beitstadfjorden, er direkte reirtelling anvendt for alle arter. Denne metoden (dels sammen med estimat) gir et godt bilde av ærfuglbestanden i disse områdene. Reirtelling er mindre egnet for taksering av større områder, og hekkeanslagene for ærfugl i ytre kystområder er usikre minimumstall.
- Avstandstelling fra bakkenivå tidlig i hekkeperioden er en vanlig anvendt takseringsteknikk. Metoden er særlig egnet for registrering av "hvitfugl" (måker og terner). I Nord-Trøndelag er avstandstelling og reirtelling benyttet ved de fleste takseringer. Ved avstandstellinger underestimeres ofte hekkende ærfugl, grågås, vadere m.fl. Reirtellinger over store arealer kan være lite egnet for å taksere arter som hekker spredt og/eller skjuler reirene godt (grågås, vadere m.fl.). Det er dessuten vanskelig å skille "stormåseartene" (svartbak og gråmåse) ved reirtellinger.
- Registrering av hekkende vadefugler skjer best ved grundig befaring av lokaliteten. Bare i liten grad har registreringsprogrammene gitt rom for vadefugltakseringer.
- Ved registrering av alkefugl (lunde, alke, lomvi og teist) vil individtelling ved hekkeplassene tidlig i hekketiden være egnet. På Sklinna er lunde taksert ved telling av bebodde reirganger. Dette gir et godt bilde av lundekolonienes størrelse. Bestandstallene for teist viser antall registrerte individer tidlig i hekkesesongen.

Vår-, høst- og vintertellinger

- Avstandstelling fra bakkenivå er den vanlige registreringsmetoden.

4 ORNITOLOGISK BESKRIVELSE

Typiske sjøfugler oppholder seg i marine områder hele året (i hovedsak alkefugler, stormfugler, suler, skarv, de fleste måsefuglene, marine ender), mens andre arter har en periodisk tilknytning til marint miljø (i hovedsak lommer, dykkere, ender, gjess, vadere).

4.1 Trekk, myting og overvintring

Langs kysten av Nord-Trøndelag finnes flere fjæreområder, estuarier og gruntvannsområder som har en viktig funksjon som overvintrings-, myte- eller raste/beiteområder for et stort antall arter/individer. Slike områder kjennetegnes av stabile beiteforhold og/eller trygge omgivelser. Beiteaktiviteten styres gjerne av flo og fjære. I de periodene det ikke er beitemuligheter, trekker fuglene ofte til hvileplasser på nærliggende landområder.

I ornitologisk sammenheng er det riktig å betrakte de enkelte våtmarks-/beiteområder i Trondheimsfjorden som elementer i et nettverk. De forskjellige områdene kan ha ulik betydning for enkeltarter, og lokalitetenes funksjon kan variere i forhold til flo og fjære syklus, eller i forhold til årstid. Samlet har Trondheimsfjordområdet internasjonal verdi som raste-/beiteområde for en rekke sjø- og våtmarksfugler. Dette gir en bakgrunn som enkeltlokalitetene må vurderes mot når verneverdien skal fastsettes.

Deler av Indre Trondheimsfjorden synes å være et svært viktig raste-/overvintringsområde for ærfugl fra Bottenhavet. Vintertellinger av sjøfugl i Trondheimsfjorden (Frengen et al. 1988) indikerer en nedgang i overvintringsbestanden av marine sjøender (ærfugl, havelle og sjøorre) og teist. Nedgangen knyttes til fangst av fugl i fiskegarn (Skatval), endrede næringsforhold i fjorden og reduksjon i hekkebestandene (ærfugl og teist).

Trekkende vadefugler er registrert i mindre antall i Namdalen, sammenlignet med Trondheimsfjorden. Dette kan være en konsekvens av mangelfull dokumentasjon, og/eller klimatiske og landskapsmessige forhold.

Ytre Namdalen har en svært lang kystlinje. Langs denne kystlinjen kan vadefuglene fordele seg på en rekke fjæreområder. Dette kan medvirke til at antall fugler på hver lokalitet ofte blir lavere enn f.eks. i Trondheimsfjorden. Enkelte lokaliteter (eks. Fosslandsosen i Namsos og Øksninga i Nærøy) er likevel betydelige rasteområder. Registreringsmaterialet for fjæreområdene i Namdalen er imidlertid mangelfullt, og det er derfor viktig at ornitologiske verdier kartlegges innen kommunenes planområder.

Flere gruntvannsområder på Namdalskysten er svært viktige som myte- og overvintringsområder for ulike arter (grågås, ærfugl, havelle og sjøorre, skarv, lommer, dykkere og alkefugl). Dette gjelder i særlig grad områdene øst for Hummelværet og ytre deler av Hortaværet, men også en rekke andre poller, viker og gruntområder langs kysten, til dels i svært eksponerte havområder.

4.2. Hekking - artsoversikt

- *Smålom* hekker fåtallig men regelmessig langs kysten, fortrinnsvis ved mindre ferskvann. Føden hentes da hovedsakelig i sjøen. Det ble registrert 15 par i kystområdene av Nord-Trøndelag. Totalbestanden er trolig noe høyere, men neppe over 50 par.
- *Stormfuglene* hav- og stormsvale hekker på Sklinna (Heimøya). Det foreligger ikke bestandsestimater. Havhest er en potensiell hekkefugl på Sklinna.
- *Toppskarv* har sine viktigste hekkeområder på Sklinna. Hortavær og Sørøyan har også betydelige toppskarvkolonier. På det meste er det registrert omlag 1600 par toppskarv i fylket, alle utenfor de eksisterende verneområder.

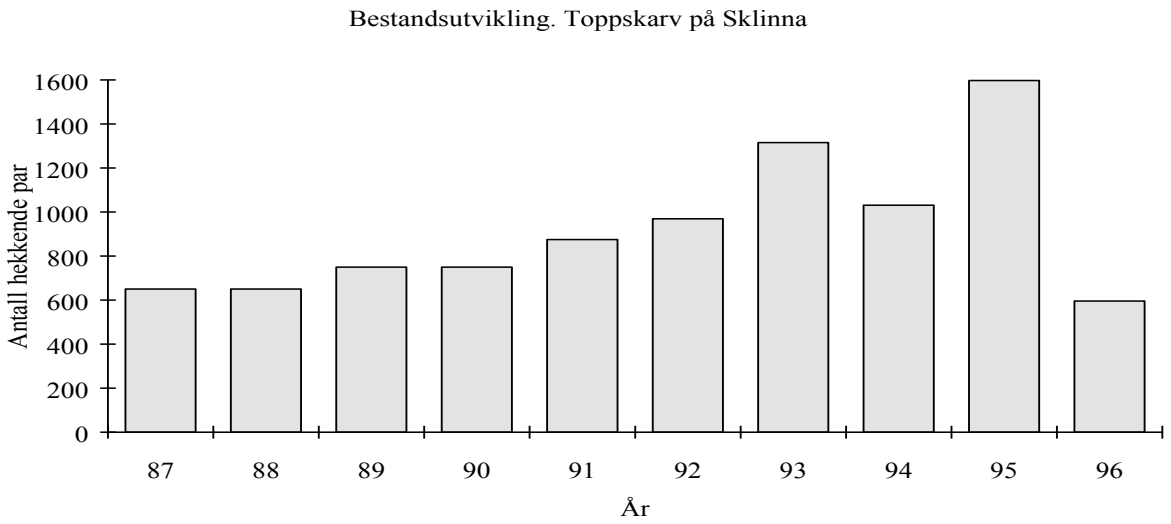

Figur 1. Bestandsutviklingen for toppskarv på Sklinna.

- *Storskarv* har sine viktigste hekkeområder i Sørøyan, Nordøyan, Sklinnaflesin, Sklinna og Hortavær (tabell 1). Den totale hekkebestanden er omlag 3000 par. De eksisterende verneområder omfatter ingen storskarvkolonier.

Tabell 1. Bestandsutvikling fra 1983 (83) til 1992 (92) ved storskarvkoloniene i Nord-Trøndelag (Røv 1992). Lokalitetstallet inngår i områdetallet/ overstående tall (*). Områdetallet er gitt i tilhørende lokalitetstall (-).

Område	**Lokalitet**	**83**	**84**	**85**	**86**	**87**	**88**	**89**	**90**	**91**	**92**	**X**
Vikna	Lyngbraken			532	432	410	659	640	378	225	103	450
	Korsholmen			169	178	67	0	32	69	116	115	93
	Burflesa			660	612	538	696	689	592	508	157	556
	Nordøybura			154	35	0	27	0	163	*	77	65
	Brosmeflesa			289	334	238	270	191	60	244	236	232
	Skarvskjæret			10	42	50	68	106	137	157	201	96
	Skjøtet			5								5
	Sørøybura									880	898	889
Sklinna	Sklinna	282	443	558	440	137	229	237	202	-	-	334
	Maaøy	*	*	*	*	*	*	*	*	280	351	*
	Stråløs	*	*	*	*	*	*	*	*	109	73	*
Sklinnaflesin	Vegflesa	200	220	238	284	275	0	0	0	0	0	121
	Flatflesa	300	299	177	139	61	203	142	182	174	96	170
	Rundflesa	50	150	131	176	94	276	212	218	270	179	175
Hortavær				393	307	224	264	311	355	-	-	358
	Fuholmen			*	*	*	*	*	*	70	138	*
	Rundskjæret			*	*	*	*	*	*	300	106	*
	Sølbuflesa			*	*	*	*	*	*	140	258	*

- *Grågås* er en relativt vanlig hekkefugl langs kysten av Nord-Trøndelag. Det er svært vanskelig å taksere hekkebestanden. Bestanden synes imidlertid å være stabil eller noe økende. De viktigste hekkeområdene finnes i Ytre Namdalen.
- *Gravand* har ekspandert kraftig i Norge. Etter 1975 har den hekket en rekke steder inne i Trondheimsfjorden.
- *Ærfugl* er vanlig hekkende langs kysten. Omlag 70% av hekkeregistreringene i fylket, er gjort i Trondheimsfjorden. Takseringene gir trolig et dårlige mål på den totale

hekkebestand (estimert 13000 par i 1984), men gir et brukbart bilde av bestandsfordelingen. Både på Namdalskysten og i Trondheimsfjorden er det registrert bestandsnedgang. Tautra (ca. 1100 par) og Rambergholmen (ca. 400 par) er de viktigste enkeltlokalitetene. Rolsøya, Vaggen og Giplingøya har mer enn 100 hekkende par. Trondheimsfjorden er et sentralt overvintringsområde, m.a. for baltisk ærfugl.

- *Siland* hekker fåtallig og spredt langs kysten.
- *Tjeld* er den vanligste hekkende vadefuglart på Trøndelagskysten.
- *Steinvender* hekker regelmessig på øyer og holmer, først og fremst i ytre kyststrøk.
- *Rødstilk* hekker fåtallig langs hele kysten. Er først og fremst knyttet til dammer, poller og andre gruntvannsområder.
- *Tjuvjo* hekker spredt og fåtallig langs kysten, vesentlig i Namdalen. Omlag 100 hekkeregistreringer foreligger. Raudøya (Vikna) hadde flest registreringer.
- *Sildemåse* finnes i flere underarter i Norge. Underarten Larus fuscus fuscus er den sjøfuglarten på Trøndelagskysten som har gått mest tilbake i antall de siste 30 år. Bare 168 par ble registrert som mulig hekkende i 1991-92. Langdraget og Dreplan (Hortavær) med henholdsvis 48 og 28 registrerte par blir i denne sammenheng viktige lokaliteter.
- *Hettemåse* hekker hovedsakelig i Trondheimsfjorden. Tautra har den desidert største kolonien (ca. 2600 par). Gluggen i Steinkjer (ca. 465 par) er en annen viktig lokalitet. Ellers er det registrert tre andre kolonier med mer enn 100 par i Indre Trondheimsfjorden.
- *Gråmåse* er vanligst hekkende i midtre og ytre kyststrøk. Totalt er det registrert omlag 2300 par i Nord-Trøndelag. Lyngværet, Heimøya, Higerholman, Gullfrøholmen og Hoøya har mer enn 100 registrerte par. Kjeøya er en annen betydelig lokalitet.
- *Svartbak* er vanligst hekkende i ytre kyststrøk. Totalt er det registrert omlag 1900 par. Higerholman (Borgan-Frelsøy har over 100 registrerte par. Heimøya (Sklinna), Båsen (Hortavær), Nordøyburan (Nordøyan) og Lyngværet (Flatanger) har mer enn 50 par. I Trondheimsfjorden er Hoøya et viktig hekkeområde.
- *Fiskemåse* hekker vanlig i Nord-Trøndelag (omlag 3900 registrerte par). De viktigste hekkeområdene er i Trondheimsfjorden, der kolonien på Tautra (ca. 1600 par) er den desidert største. Hustadøya, Kvamsholman, Vaggen, Rambergholmen, Giplingøya, Litleholmen, Alfnesholmen, Kjeøya og Måholman har mer enn 100 registrerte par.
- *Krykkje* ble registrert som hekkefugl ved 4 lokaliteter i Nord-Trøndelag i 1991-92. Heimøya (Sklinna), Korsholmen (Sørøyan), Fruflesa (Vest-Vikna) og Sørgjæslingan hadde henholdsvis 50, 24, 19 og 150 hekkende par. I 1996 hekket ca. 200 par ved småbåthavna i Rørvik.
- *Rødnebb- og makrellterne* er relativt vanlige hekkefugler langs kysten av Trøndelag. Rødnebbterna dominerer i antall. Makrellterna ble registrert i beskjedent antall, først og fremst i Trondheimsfjorden. Rødnebbterna dominerte i ytre strøk. Hekkebestanden varierer fra år til år og hekking kan skje på forskjellige lokaliteter de forskjellige år. Måholman hadde 1000 hekkende par rødnebbterner i 1984. Lyngværet hadde 130 par i 1991.
- *Lomvi og alke* er registrert på Sklinna. I 1992 ble populasjonene taksert til henholdsvis 22 og 27 par. Den sør-norske lomvibestanden er truet. Situasjonen for alke kan være mer stabil.
- *Lunde* er registrert på Sklinna. Dette er eneste lundekoloni mellom Runde og Lovund. I 1990 ble det registrert omlag 5100 hekkende par her. Heimøya (ca. 4400 par i 1990) er den viktigste lokaliteten, men også Haarholmen (ca 500 par i 1990) og Hansholmen (ca. 110 par i 1990) er betydelige i regional sammenheng. I 1995 var antall hekkende par på Sklinna redusert til ca. 3800, en tilbakegang fra 1990 på ca. 25%.

- *Teist* hekker spredt langs hele Trøndelagskysten, fortrinnsvis i ytre kyststrøk, men det ble også gjort enkelte hekkefunn i Indre Trondheimsfjorden. Bestanden har gått kraftig tilbake, særlig i Indre Trondheimsfjorden, etter at minken etablerte seg langs kysten. Totalt ble det registrert omlag 1500 teist (individer) i fylket. Heimøya (Sklinna) hadde 450 registrerte individer. Over 100 individer ble talt ved Fuholmen (Hortavær) og Hummelværet (Vest-Vikna). Vågøya (Hortavær), Haarholmen, Skarvholmen, Storværet og Stråløs (Sklinna) er andre viktige lokaliteter for teist.
- *Havørn* hekker flere steder innen undersøkelsesområdet.

4.3 Verdifulle områder som ikke foreslås vernet etter naturvernloven

I tillegg til områdene som her foreslås vernet etter naturvernloven eller viltloven, nevnes enkelte andre verdifulle fuglelokaliteter som må vies spesiell oppmerksomhet, og som bør sikres mot utbygging og intensiv bruk. Det presiseres at også områder som ikke er omtalt, kan ha stor betydning for sjø-/vadefugler.

- Sutterøleiret, Halsøen, Sandfærhus, Stjørdalselvmunningen og Hellstranda-Billedholman (Stjørdal) har hatt stor verdi som raste- og overvintringsområder for en rekke fuglearter.
- Lorvikleiret i Borgenfjorden (Inderøy) er et viktig raste- og næringsområde for vadefugl, smålom, kortnebbgås og marine ender.
- Fjæreområdet sør av Gjørvholmen (Inderøy), samt en nærliggende dam utgjør et viktig område for ender og vadere.
- Frøsetvågen (Steinkjer) og Kroksvågen (Inderøy/Steinkjer) er fjære- og gruntvannsområder i Beitstadfjorden. Kroksvågen har tyngdepunktet av andefugl, mens Frøsetvågen domineres mer av vadefugler. Gruntvannsbassenget utenfor er viktig for ender, dykkere og lommer, særlig seinvinter og vår.
- Fjære- og gruntvannsområder i Hjellebotn fra Vellamelen til Hjellosen er viktige næringsområder for vadere, stokkand og marine ender. Området er også interessant som hekkeområde, særlig for fiskemåse.
- Storleiret (Frosta) er et viktig raste- og næringsområde for vadefugl, kortnebbgås og ender.
- Hustadøya (Inderøy) er et viktig hekkeområde, særlig for ærfugl og fiskemåse. Informasjonsarbeidet opp mot brukere av området (friluftsliv) bør videreføres
- Hestøya (Levanger) er et viktig hekkeområde, m.a. for ærfugl. Tilbakeholdenhet m.h.t. hogst, vil være et viktig bidrag til å opprettholde fuglefaunaen her.
- Kalven (Inderøy) er et betydelig hekkeområde for måsearter.
- Langøya og Aspøya (Steinkjer) et betydelig hekkeområde for ærfugl.
- Låtra (Inderøy) et betydelig hekkeområde for ærfugl og måsearter.
- Nesskjæret (Inderøy) et betydelig hekkeområde for ærfugl og måsearter.
- Måsdammen (Stjørdal) et betydelig hekkeområde for ender og vadere.

5 VERNEVERDIER, VURDERING OG PRIORITERING

Det er utarbeidet et sett kriterier for å sammenligne sjøfuglområder. En nødvendig skjønnsmessig vurdering basert på lokal erfaring vil dessuten inngå i vurderingene.

Følgende kriterier ligger til grunn for utvalget av verneverdige sjøfuglområder:

- Hekkelokalitet klassifisert som regional, nasjonal eller internasjonal interessant etter en anerkjent verdiskala. (tabell 1, vedlegg 1-3).
- Interessant hekkelokalitet som ligger i et område med stor ferdsel.
- Mindre øyer og holmer med høy hekketetthet (> 100 par).
- Hekkelokalitet for sårbare arter (v.s. menneskelig aktivitet, oljesøl, næringssvikt, mink m.v.), eller arter med markert bestandsnedgang (sildemåse, skarv, alkefugl og ærfugl).
- Fåtallige arter med usikker status (smålom, steinvender, havørn, hubro) hekker i området.
- Områder med en stor andel av en arts registrerte hekkebestand i fylket.
- Områder med stor artsrikdom.
- Områder med naturlig geografisk tilhørighet til viktige sjøfuglområder.
- Høgproduktive marine våtmarks-, fjære- og gruntvannsområder med stor betydning som oppholds-, myte- eller næringområder for fugler med marin tilknytning.

6 VERNEFORSLAG FOR NORD-TRØNDELAG

En del områder i Nord-Trøndelag har internasjonal, nasjonal og regional verdi for hekkende sjøfugl (tabell 2 og 3). Disse områdene omfatter en stor prosentandel av de **registrerte** hekkebestandene (m.a. for skarv, alkefugl, sildemåse, fiskemåse og ærfugl) i fylket eller regionen. I tillegg til hekkeområder, omfatter verneforslaget sentrale nærings-, myte- og overvintringsområder for marint tilknyttede fuglearter. Dette er gjerne produktive fjære- og gruntvannsområder, noen med geografisk nærhet til viktige hekkområder. Vernegrunnlaget er ofte gitt av flere kriterier. Områdene som foreslås vernet oppfyller et eller flere av utvalgskriteriene (kap. 5).

6.1 Områdebeskrivelse

I det følgende presenteres verneforslag for 35 områder. To av forslagene innebærer endringer av grenser, verneform og verneforskrift for eksisterende verneområder (Kvaløy og Raudøy-, samt Borgan og Frelsøy naturreservat og dyrelivsfredningsområde). I tillegg foreslås endringer i verneform og verneforskrift for Øksningen på Tautra. Det kan på et seinere tidspunkt være aktuelt å revidere verneforskrifter/-bestemmelser for resten av verneområdet på Tautra

Vernekriterier fremgår av områdebeskrivelse og verneforskrift. Områdenes betydning for fuglearter med marin tilknytning er imidlertid et gjennomgående kriterium. Verneområdenes veiledende avgrensning (før endelig grenseoppgang) fremgår av tekst og kart. Begrepet «Midlere høyvann» (MHV) benyttes i noen tilfeller som veiledende grense mot land. MHV samsvarer med «KYSTKONTUR» (SOSI standard), og er basert på en beregnet konstant som angir en linje som går et antall cm (91,4 cm i Trondheim) over middelvann. Linjen vurderes å samsvare omtrent med oversiden av tangvollen, der denne er markert.

For områder som primært har verdi som hekkeområde, danner hekkeregistreringer grunnlaget for en ornitologisk vurdering. Under avsnittene "ornitologisk beskrivelse" oppgis antall hekkende par som minimumstall. Artslisten er begrenset til fugler med typisk marin

tilknytning. Når takseringer mangler, og arten hekker ved lokaliteten, markeres det (+). Samme tegn kan også indikere at hekkebestanden sannsynligvis er større enn oppgitt. Dersom en art sannsynligvis har hekket i området, markeres det (?).

Vår-, høst- og vintertellinger gir grunnlag for en ornitologisk vurdering av nærings-/myteområder. Under avsnittene "ornitologisk beskrivelse" noteres regelmessig observerte arter. Max. antall individer sett samtidig tas med når slike tall foreligger. Tegnforklaring forøvrig: H (hekking påvist/ sannsynlig), T (trekk), O (overvintring), S (streif), + (sjelden/sporadisk), ++ (regelmessig fåtallig), +++ (tallrik), ( ) (usikker status).

6.2 Områdeoversikt

Tabell 2. Foreslåtte verneområder i Nord-Trøndelag, Namdalskysten. Type: En øy (A), 2-5 øyer (B) og større øykompleks (C), fjæreområde (D), gruntvannsområde (E).Verdi: Lokal verdi (*), regional verdi (**), nasjonal verdi (***) og internasjonal verdi (****).

Nr.	Lokalitet	Komm.	Kartblad	UTM	Verneform	Type	Verdi
1	Hortavær	Leka	1725-III	152 332	Naturreservat/ Fuglefredning	C, E	***(*)
2	Sklinna	Leka	1625-II	927 322	Naturreservat	C, E	****
3	Sklinnaflesin	Vikna	1625-II	924 242	Biotopvern	B	***
4	Kvaløy og Raudøy	Vikna			Revisjon	C; E	
4a	Måholman	Vikna	1625-II	928 107	Inkluderes i 4.	B	***
4b	Kråkøya	Vikna	1625-II	957 106	Inkluderes i 4.	C	**
4c	Raudøya	Vikna	1625-II	964 114	Inkluderes i 4.	C	**
5	Borgan og Frelsøy	Vikna			Revisjon	C, E	
5a	Hummelværet	Vikna	1624-IV	773 047	Inkluderes i 5.	C, E	***
5b	Bremøya, Måsøya m.v.	Vikna	1625-II/1624 I	885 100	Inkluderes i 5.	C	**
6	Fruflesa	Vikna	1624-IV	731 985	Naturreservat	B	**
7	Y.Brosmefl.	Vikna	1624-IV	735 898	Biotopvern	A	***
8	Nordøyan (avgrenset)	Vikna	1624-IV	726 870	Naturreservat	C	***
9	Sørøyan (avgrenset)	Vikna	1624-IV/1624-III	760 830	Naturreservat	C, E	****
10	Tronflesa	Vikna	1624-II	828 793	Biotopvern	B	*
11	Kjeøya	Nærøy	1724-IV	230 896	Naturreservat	A	**
12	Aldegården	Namsos	1624-II	918 754	Naturreservat	B	***
13	Steinan/Flottra	Fosnes, Namsos	1624-II	990 756/ 983 735	Naturreservat	B	**
14	Lyngværet	Flatanger	1624-II	853 598	Fuglefredning	C	**(*)

Tabell 3. Foreslåtte verneområder i Nord-Trøndelag, Trondheimsfjorden. Type: En øy (A), 2-5 øyer (B) og større øykompleks (C), fjæreområde (D), gruntvannsområde (E).Verdi: Lokal verdi (*), regional verdi (**), nasjonal verdi (***) og internasjonal verdi (****).

Nr.	Lokalitet	Komm.	Kartblad	UTM	Verneform	Type	Verdi
15	Lundleiret	Steinkjer	1723-III	180 020	Fuglefredning	BDE	**(*)
16	Vellamelen	Steinkjer	1723-III	163 110	Fuglefredning	DE	**
17	Hoøya	Inderøy	1622-I	023 872	Naturreservat	A	***

18	Kvamsholman	Inderøy	1622-I	090 827	Biotopvern	B	**(*)
19	Rolsøya	Inderøy	1722-IV	147 852	Naturreservat	A	***
20	Vikaleiret	Inderøy	1722-IV	136 830	Fuglefredning	DE	**
21	Rambergholmen	Verran	1723-III	088 024	Naturreservat	A	****
22	Vaggen	Verran	1623-II	071 992	Fuglefredning	A	**(*)
23	Giplingøya	Mosvik	1622-I	985 872	Fuglefredning	A	**(*)
24	Litleholmen	Levanger	1622-II	986 666	Biotopvern	A	***
25	Alfnesfjæra	Levanger	1622-II	094 685	Fuglefredning	ADE	**(*)
26	Kjølsvikholmen	Levanger	1622-I	057 748	Biotopvern	A	***
27	Småskjæra/Storholmen	Levanger	1622-II	912 503/ 909 499	Biotopvern	B	***
28	Sandvikholman	Levanger	1622-II	944 497	Biotopvern	B	**
29	Falstadbukta	Levanger	1622-II	020 654	Fuglefredning	DE	**
30	Tynesfjæra	Levanger	1722-IV	155 730	Fuglefredning	DE	**
31	Kausmofjæra	Verdal	1722-IV	200 780	Fuglefredning	DE	**(*)
32	Bjørga	Verdal	1722-IV	200 805	Fuglefredning	DE	**
33	Vinge-Velvang	Stjørdal	1621-I	895 405	Fuglefredning	DE	**(*)
34	Vikanbukta	Stjørdal	1621-I	955 403	Fuglefredning	DE	*(*)
35	Tautra - Øksningen	Frosta	1622-III	801 475	Naturreservat	A	**(*)

Figur 3. Oversikt over foreslåtte verneområder i Nord-Trøndelag - Trondheimsfjorden.

Figur 2. Oversikt over foreslåtte verneområder i Nord-Trøndelag - Namdalskysten.

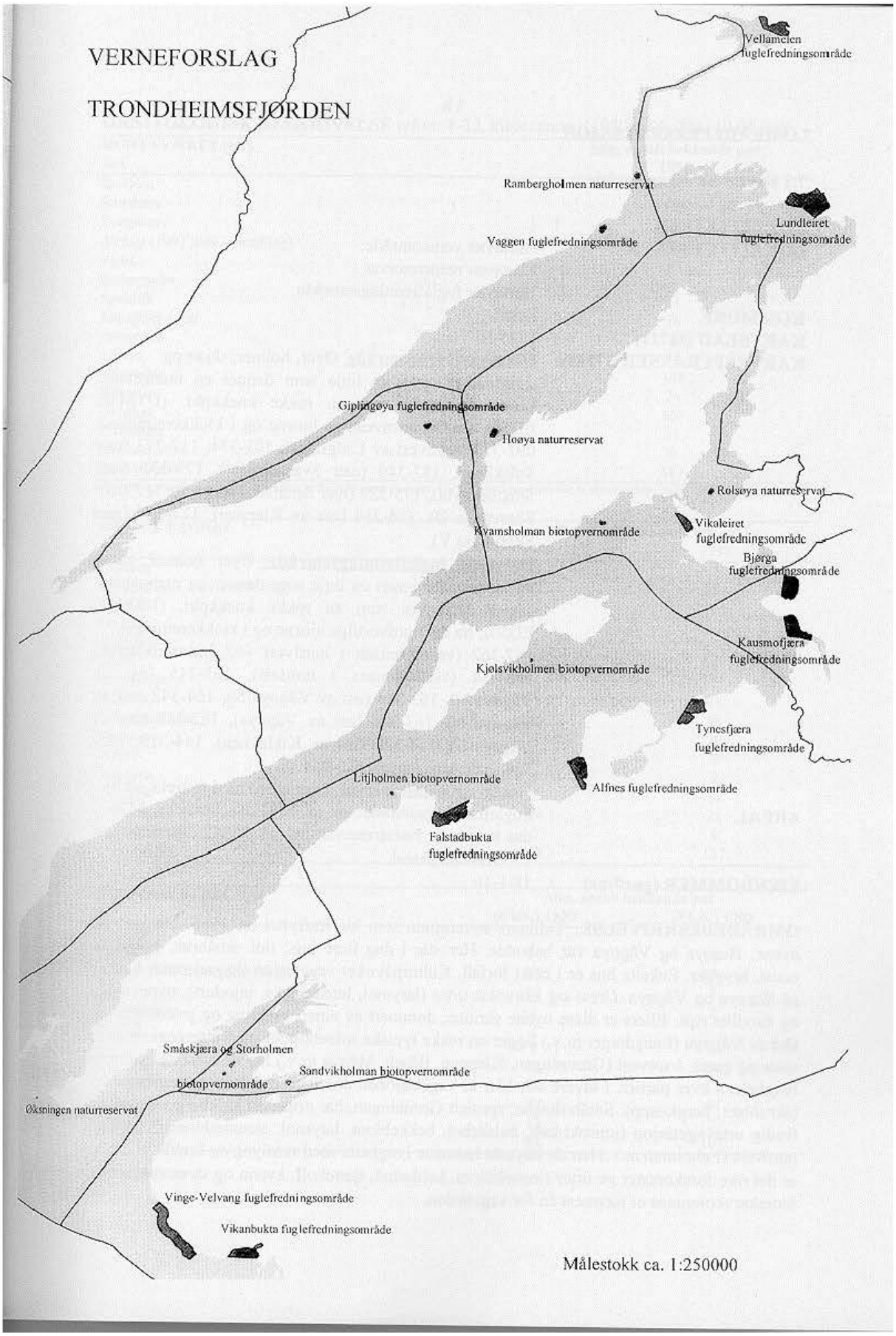

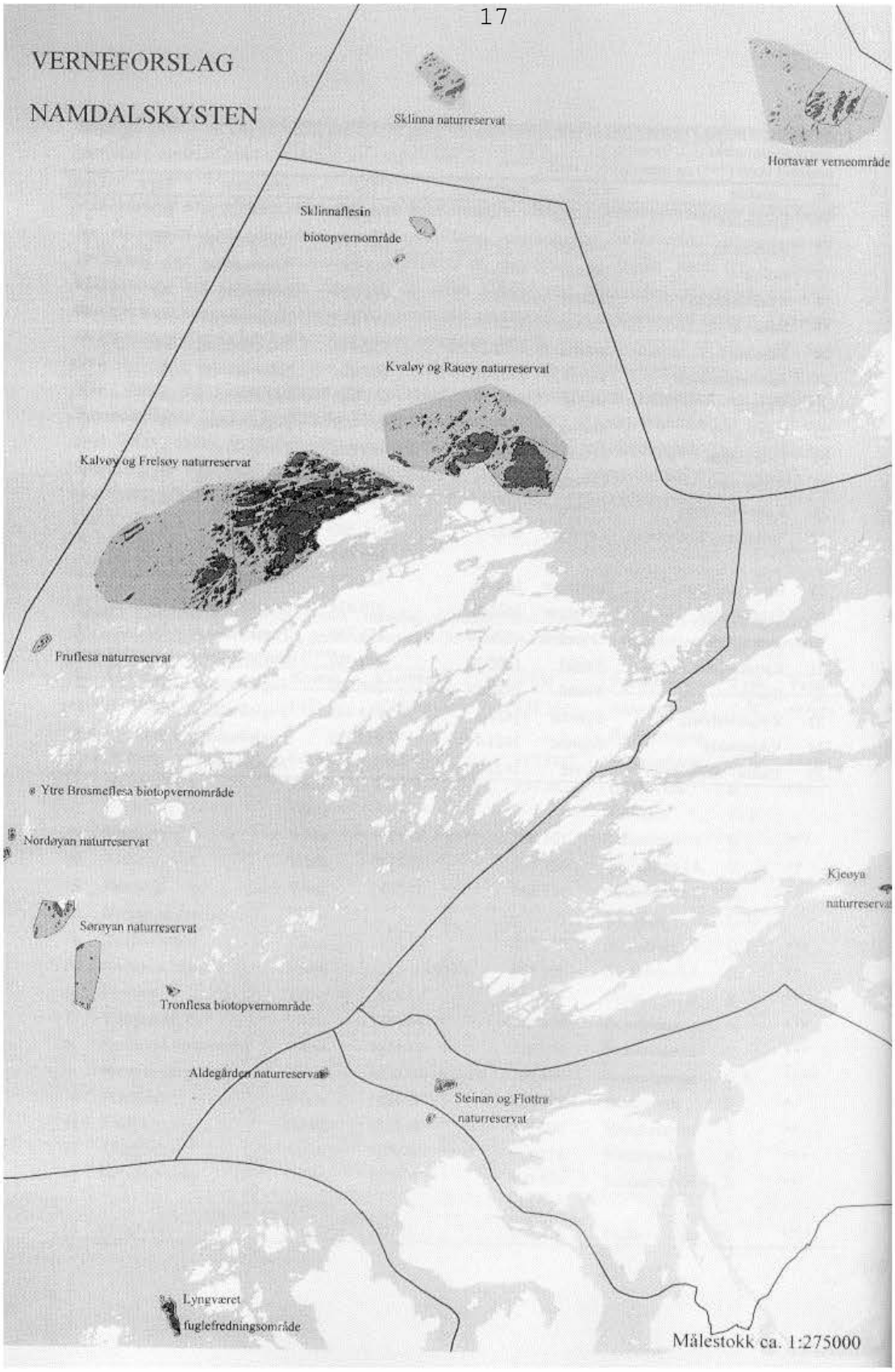
VERNEFORSLAG
NAMDALSKYSTEN
Sklinna naturreservat
Hortavær verneområde
Sklinnaflesin
biotopvernområde
Kvaløy og Rauøy naturreservat
Kalvøy og Frelsøy naturreservat
Fruflesa naturreservat
Ytre Brosmeflesa biotopvernområde
Nordøyan naturreservat
Kjeøya
naturreserva
Sørøyan naturreservat
Tronflesa biotopvernområde
Aldegården naturreservat
Steinan og Flottra
naturreservat
Lyngværet
fuglefredningsområde
Målestokk ca. 1:275000

7 OMRÅDEPRESENTASJON

7.1 Hortavær verneområde

LOKALITETSNR.	**:**	1
LOKALITETSNAVN	**:**	Hortavær verneområde: Hortavær naturreservat Hortavær fuglefredningsområde
KOMMUNE	**:**	Leka
KARTBLAD (M711)	**:**	1725-III
KARTREFERANSER (UTM):		**Hortavær verneområde**: Øyer, holmer, skjær og sjøområder innen en linje som danner en mangekant. Linjen beskrives som en rekke knekkpkt. (UTM32, ED50), fra det nordvestlige hjørne og i klokkeretningen: 097-373 (nordvest av Langflesa), 103-374, 117-373 (nær Sulskjæret, 182-349 (nær Svartskjæret), 179-331 (nær Småfornøyta), 175-327 (nær Småfornøyta), 159-317 (nær Skarvflesa Ø), 134-314 (sør av Kleppan), 117-317 (nær Skarvflesa V). **Hortavær fuglefredningsområde**: Øyer, holmer, skjær og sjøområder innen en linje som danner en mangekant. Linjen beskrives som en rekke knekkpkt. (UTM32, ED50), fra det nordvestlige hjørne og i klokkeretningen: 147-362 (vernegrensen i nordvest ved Litleseiskjæret), 168-354 (vernegrensen i nordøst), 165-345 (øst av Vågøya N), 163-344 (øst av Vågøya N), 164-342 (øst av Vågøya N), 163-340 (øst av Vågøya), 162-338 (øst av Vågøya S), 154-329 (sør av Kiklakken), 144-329, 135-334 (nær Andersøya), 136-344. **Hortavær naturreservat**: Område a) med fratrekk av b).
AREAL	**:**	Fuglefredningsområde: tot. ca. 7282 daa, herav ca. 1176 daa landareal. Naturreservat: tot. ca. 25542 daa, herav ca. 1260 daa landareal.
EIENDOMMER (gnr/bnr)	**:**	18/1-16

OMRÅDEBESKRIVELSE: Tidligere øysamfunn som ble fraflyttet ca. 1965. De sentrale øyene, Burøya og Vågøya var bebodde. Her står i dag flere hus; tidl. småbruk, bolighus, naust, brygger. Enkelte hus er i raskt forfall. Kulturpåvirket vegetasjon (hager) rundt husene på Burøya og Vågøya. Gress og storvokst urter (høymol, hundekjeks, mjødurt), nypebusker og forvillet rips. Ellers er disse øyene skrinne, dominert av einer, krekling og gråmoseheier. Øst av Vågøya (Langdraget m.v.) ligger en rekke typiske måseholmer med nitrogenkrevende urter og gress. I sørvest (Grønningen, Kleppan, Båsen, Måøya m.v.) har de høyeste holmene lyngheier i øvre partier. I lavere områder er vegetasjonen dominert av gress og mindre urter (skrubbær, bergknapp). Småholmene, spesielt Grønningan, har opprevet kalkberg i dagen og frodig urtevegetasjon (jonsokblom, balderbrå, bekkeblom, høymol, stemorsblomst). Også i nordvest (Fuholmen m.v.) har de høyeste holmene lyngheier med røsslyng og krekling. Ellers er det rike forekomster av urter (jonsokblom, balderbrå, fjærekoll, kvann og stemorsblomst). Storskarvkoloniene er nærmest fri for vegetasjon.

ORNITOLOGISK BESKRIVELSE ref.nr: 1-32, kilde: anon. (1980), KE, EB (10.06.91):

HORTAVÆRET (tot).	**Min. antall hekkende par**
Art	**1991**
Smålom	3
Storskarv	503
Toppskarv	192
Ærfugl (1991 delv. reirtelling)	92
Tjeld	25
Steinvender	5
Rødstilk	11
Enkeltbekkasin	16
Storspove	4
Tjuvjo	15
Sildemåse	108
Gråmåse	76
Svartbak	367
Fiskemåse	31
Rødnebbterne	6
Teist (totalt)	487

Sammenlignbare takseringer over ulike år for hele været mangler. For slike data henvises det til delområdene innen Hortaværet.

MIDTRE REGION	**Min. antall hekkende par**	
Art	**1980**	**1991**
Smålom	5	1
Ærfugl (1991 delv. reirtelling)	82	38+
Krikkand	2	
Skjeand	1?	
Stokkand	1	
Tjeld	13	6
Steinvender	6	1
Rødstilk	7	11
Enkeltbekkasin	10	16
Storspove	4	4
Tjuvjo	11	2
Gråmåse	5	7
Svartbak	7	17
Fiskemåse	24	21
Rødnebbterne	7	4
Teist (totalt)	69	107

SØRVESTLIG REGION	**Min. antall hekkende par**	
Art	**(6 lok.) 1980**	**(8 lok.) 1991**
Smålom		1
Toppskarv	14	58
Ærfugl (1991 delv. reirtelling)	45	27+
Tjeld	17	5
Steinvender	1	2
Rødstilk	2	
Tjuvjo	7	2
Gråmåse	18	24
Svartbak	22	83
Sildemåse	80	40
Fiskemåse	12	2
Teist (totalt)	64	107

ØSTLIG REGION	Min. antall hekkende par	
Art	**(3 lok.) 1980**	**(4 lok.) 1991**
Ærfugl (1991 delv. reirtelling)		8+
Tjeld		4
Sildemåse	119	58
Gråmåse	10	12
Svartbak	15	30
Fiskemåse	1	2
Rødnebbterne		6
Teist (totalt)		13

NORDVESTLIG REGION	Min. antall hekkende par	
Art	**(6 lok.) 1980**	**(8 lok.) 1991**
Smålom		1
Storskarv	243	503
Toppskarv	193	130
Ærfugl (1991 delv. reirtelling)	51	9+
Tjeld	11	1
Steinvender	2	2
Sildemåse	1	2
Gråmåse	27	16
Svartbak	39	97
Fiskemåse	7	1
Rødnebbterne	15	1
Teist (totalt)	94	185

MERKNADER VEDRØRENDE OMRÅDETS VERDI: Et helhetlig sjøfuglsamfunn med stor artsrikdom. Hortaværet er et av fylkets viktigste hekkeområder for sildemåse, topp- og storskarv, teist og smålom. Mellom annet finnes det en interessant blandakoloni av stor- og toppskarv på Fuholmen. Fylkets to største sildemåsekolonier finnes i området. På Burøya/ Vågøya er det spor etter tradisjonell «reiring» av ærfugl. Midtre områder har m.a. stor verdi for arter tilpasset et menneskeskapt miljø. Langdraget, Dreplan, Rundskjæret, Sølbuflesa og Fuholmen inngår i det nasjonale overvåkningsprogram for sjøfugl. Her er det også hvileplasser for havert og kasteplasser for steinkobbe. Det er store konsentrasjoner av mytende grågjess i området midtsommers.

PÅVIRKNINGER/INNGREP: Tidl. øysamfunn. Sentrale øyer med hus, brygger m.v. Forøvrig et upåvirket preg. Enkelte holmer med fyrlykter. Kamskjelloppdrett.

ANDRE INTERESSER: Vedlikehold/gjenoppbygning av hus m.v. på Burøya-Vågøya. Bygninger/anlegg brukes sesongmessig i tilknytning til ferie og fiske. Laksenot. Reiring av ærfugl/eggsanking. Grågås- og skarvjakt. Oppdrettsvirksomhet.

PLANSTATUS: Kommuneplan: LNF, sone A (ikke tillatelse til bygging eller fradeling. Streng holdning til havbruk). Viltområde, streng sone. Tidligere fredlyst egg- og dunvær.

FORMÅLET MED VERN: Ta vare på et særegent øy- og skjærgårdsområde med et rikt fugleliv knyttet til kultur- og naturlandskapet.

VERNEFORM: Midtre områder (inkl. Burøya/Vågøya), foreslås vernet som fuglefredningsområde etter §§14 og 9 i NVL. Forøvrig vernes Hortaværet som naturreservat etter §8 i NVL.

SKJØTSEL: Innen fuglefredningsområdet kan tradisjonell menneskelig virksomhet ha positiv virkning på fuglebestanden. Elementer i en skjøtselsplan kan være reiring av ærfugl, beiting og vedlikehold.

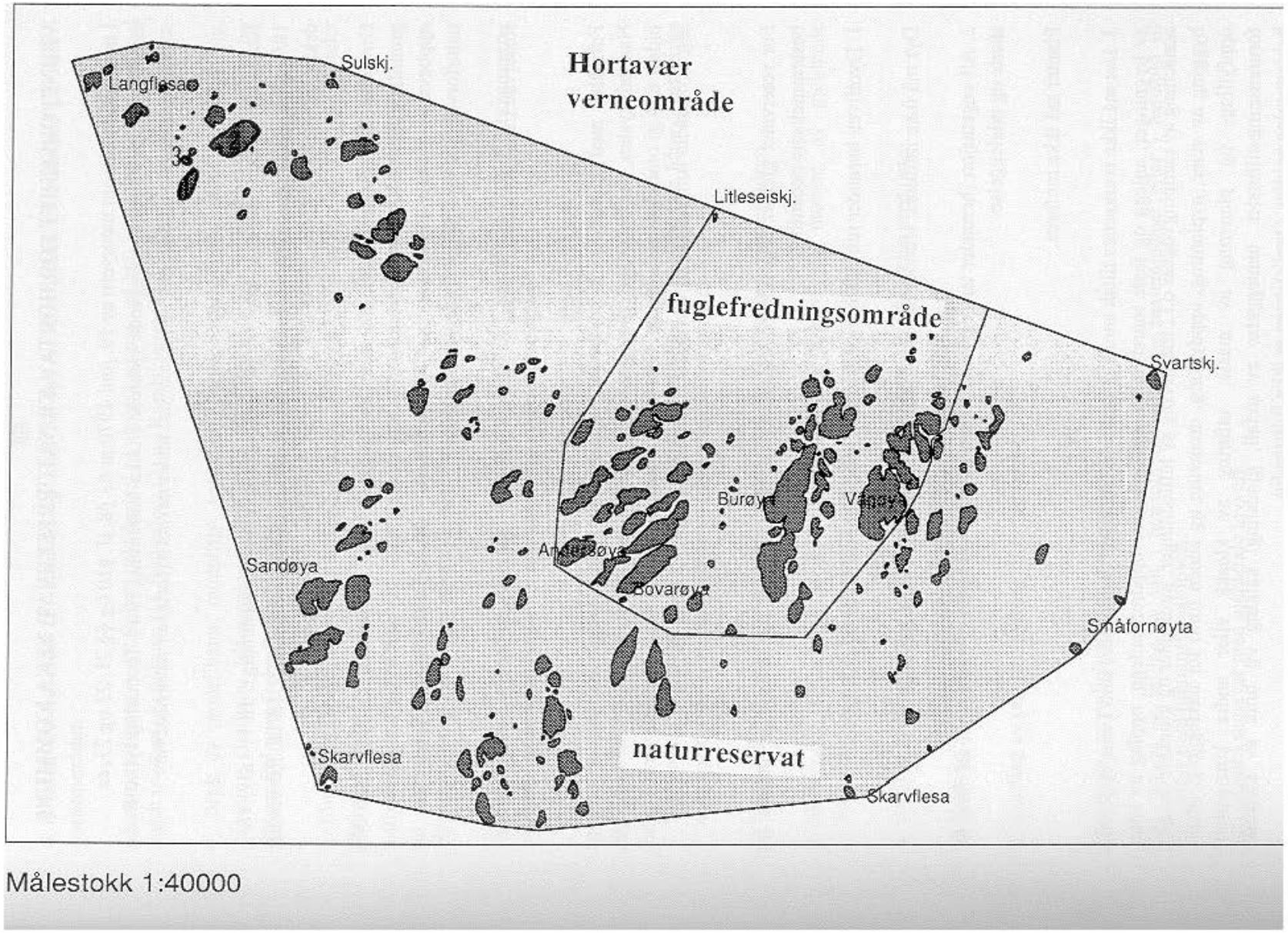

Figur 3. Lokalitet 1. Hortavær verneområde i Leka (1:25000).

VERNEFORSKRIFT FOR HORTAVÆR NATURRESERVAT, LEKA KOMMUNE

I medhold av lov om naturvern av 19. juni 1970 nr 63 §8, jf. §10 og §§ 21, 22 og 23, er et øyområde med omkringliggende sjøareal i Leka kommune, Nord-Trøndelag fylke fredet som naturreservat ved Kgl. res. av ..... under navnet «Hortavær naturreservat».

I

Reservatet berører følgende gnr/bnr. (opplistingen kan være ufullstendig): 18/1, 18/2, 18/3, 18/4, 18/5, 18/6, 18/7, 18/8, 18/9, 18/10, 18/11, 18/12, 18/13, 18/14, 18/15, 18/16. Reservatet dekker et totalareal på ca. 25542 daa, hvorav ca. 1260 daa er landareal.

Grensene for naturreservatet går fram av vedlagte kart i målestokk 1:40000 (N50000 grunnlag) datert Miljøverndepartementet ..... . Kart og verneforskrifter oppbevares i Leka kommune, hos Fylkesmannen i Nord-Trøndelag, i Direktoratet for naturforvaltning og i Miljøverndepartementet.

Reservatet skal avmerkes i marka.

II

Formålet med vernet er å bevare et egenartet øy- og skjærgårdsområde ytterst på Namdalskysten, der botaniske, zoologiske og geologiske elementer, såvel på land som i sjø, bidrar til å gi området dets særpreg. Området har stor naturfaglig verdi. Spesiell verdi knytter seg til området som hekke- og næringsområde for sjøfugl.

III

For reservatet gjelder følgende bestemmelser (jf. pkt. IV og V når det gjelder unntak fra bestemmelsene nedenfor):

1. Dyrelivet, herunder reirplasser og hiområder, er fredet mot skade og ødeleggelse.

Dyr må ikke innføres. Hunder og katter skal ikke slippes løs i verneområdet.

2. All vegetasjon (herunder tare og tang) i vatn, på land og i sjøen er vernet mot all form for skade og ødeleggelse.

Planter må ikke innføres.

3. Det må ikke iverksettes tiltak som kan endre de naturgitte forholdene, som f.eks. oppføring av bygninger, anlegg og faste innretninger, etablering av oppdrettsanlegg, opplag av båter, hensetting av campingvogner o.l., framføring av luftledninger, jordkabler og kloakkledninger, bygging av veier, nyplanting, oppdyrking, drenering og annen form for tørrlegging, uttak-, oppfylling- og planering av masse, utføring av kloakk eller andre konsentrerte forurensningstilførsler, henleggelse av avfall, gjødsling, kalking og bruk av kjemiske bekjempningsmidler. Opplistingen er ikke fullstendig.

4. I tiden fra og med 15. april til og med 31 juli er det forbud mot ferdsel på land i verneområdet.

I samme tidsrom er det forbud mot ferdsel på sjøen i en sone på 100 m fra nærmeste landareal rundt (se kart) Fuholmen (1), Sølbuflesa (2) og Rundskjæret (3).

5. Bruk av modellbåter, modellfly, vannskuter, surfebrett, vannski, samt sportsdykking, camping (inklusiv båtcamping), teltslaging og oppsetting av kamuflasjeinnretninger for fotografering er forbudt. Opplistingen er ikke fullstendig.

6. Motorisert ferdsel til lands er forbudt. Start og landing med luftfartøy, og lavtflyging under 300 m er forbudt.

IV

Bestemmelsene i pkt. III er ikke til hinder for:

Gjennomføring av militær, operativ virksomhet og tiltak i ambulanse-, politi-, brannvern-, oljevern-, rednings-, oppsyns-, skjøtsels- og forvaltningsøyemed.

V

Bestemmelsene i pkt. III, nr 1-5 er ikke til hinder for:

1. Nødvendig ferdsel på sjø for manntallsførte fiskere med fiskeregistrerte båter, samt fiske etter gjeldende lover og forskrifter i tilknytning til lovlig ferdsel.

2. Nødvendig ferdsel for grunneiere i forbindelse med tilsyn med egen eiendom.

3. Nødvendig ferdsel på land for manntallsførte fiskere, og utøvere av gjeldende fiskerettigheter <u>ved bruk av landfester i forbindelse med fisket</u>.

4. Drift og vedlikehold av kystverkets anlegg, og ferdsel i forbindelse med dette.

5. Sanking av bær og matsopp i tilknytning til lovlig ferdsel.

6. Samling av rak i tilknytning til lovlig ferdsel.

VI

Forvaltningsmyndigheten kan gi tillatelse til:

Jakt, fangst og felling av vilt i henhold til viltlovens bestemmelser eller i henhold til forskrifter med hjemmel i viltloven.

Jakt på sel i samsvar med gjeldende lovverk.

Tradisjonelt husdyrbeite.

VII

Forvaltningsmyndighetene eller den forvaltningsmyndigheten bestemmer, kan gjennomføre skjøtselstiltak i samsvar med verneformålet. Det bør da utarbeides en forvaltningsplan som inneholder nærmere retningslinjer for gjennomføring av skjøtselstiltakene.

VIII

Forvaltningsmyndigheten kan gjøre unntak fra fredningsbestemmelsene når formålet med fredningen krever det, for vitenskapelige undersøkelser, samt for arbeider av vesentlig samfunnsmessig betydning i spesielle tilfeller, dersom det ikke strider mot formålet med fredningen.

IX

Forvaltningen av verneforskriftene tillegges Fylkesmannen i Nord-Trøndelag.

X

Forskriftene trer i kraft straks.

VERNEFORSKRIFT FOR HORTAVÆR FUGLEFREDNINGSOMRÅDE, LEKA KOMMUNE

I medhold av lov om naturvern av 19. juni 1970 nr 63 §14 2. ledd og §9, jf. §10 og §§ 21, 22 og 23, er fuglelivet og fuglenes livsmiljø på et øyområde med omkringliggende sjøareal i Leka kommune, Nord-Trøndelag fylke vernet ved Kgl. res. av ..... under navnet «Hortavær fuglefredningsområde».

I

Fuglefredningsområdet berører følgende gnr/bnr. (opplistingen kan være ufullstendig): 18/1, 18/2, 18/3, 18/4, 18/5, 18/6, 18/7, 18/8, 18/9, 18/10, 18/11, 18/12, 18/13, 18/14, 18/15, 18/16. Fuglefredningsområdet dekker et totalareal på ca. 7282 daa, hvorav 1176 daa er landareal.

Grensene for fuglefredningsområdet går fram av vedlagte kart i målestokk 1:40000 (N50000 grunnlag) datert Miljøverndepartementet ..... . Kart og verneforskrifter oppbevares i Leka kommune, hos Fylkesmannen i Nord-Trøndelag, i Direktoratet for naturforvaltning og i Miljøverndepartementet.

Fuglefredningsområdet skal avmerkes i marka.

II

Formålet med vernet er å ivareta et særegent og verdifullt kystlandskap og skjærgårdsområde, der såvel som menneskeskapt miljø som naturforhold har påvirket fuglelivet og dets leveområder. Spesiell verdi knytter seg til området som en variert hekkebiotop.

III

For fuglefredningsområdet gjelder følgende bestemmelser (jf. pkt. IV og V når det gjelder unntak fra bestemmelsene nedenfor):

1. Fuglelivet, herunder deres reir og egg, er fredet mot skade, ødeleggelse og unødig forstyrrelse.

Dyr må ikke innføres.

Hunder og katter må ikke slippes løs i verneområdet.

2. Vegetasjon på land, i vatn og i sjø (herunder tare og tang) som er viktig for fuglenes livsmiljø er fredet mot enhver skade og ødeleggelse.

Planter må ikke innføres.

3. Det må ikke iverksettes tiltak som kan endre de natur- og/eller kulturgitte produksjonsforholdene, eller forringe fuglenes livsmiljø, som f.eks. drenering og annen form for tørrlegging, oppføring av nye bygninger, hensetting av campingvogner o.l., etablering av

oppdrettsanlegg, uttak eller oppfylling av masse, ny utføring av kloakk eller andre konsentrerte forurensningstilførsler, henleggelse av avfall og framføring av luftledninger og jordkabler. Opplistingen er ikke fullstendig.

4. Bruk av modellbåter, modellfly, vannskuter, surfebrett, vannski, camping (inklusiv båtcamping), teltslaging og oppsetting av kamuflasjeinnretninger for fotografering er forbudt. Opplistingen er ikke fullstendig.

5. Motorisert ferdsel til lands er forbudt. Start og landing med luftfartøy, og lavtflyging under 300 m er forbudt.

IV

Bestemmelsene i pkt. III er ikke til hinder for:

Gjennomføring av militær, operativ virksomhet og tiltak i ambulanse-, politi-, brannvern-, oljevern-, rednings-, oppsyns-, skjøtsels- og forvaltningsøyemed.

V

Bestemmelsene i pkt. III, nr 1-4 er ikke til hinder for:

1. Rettighetshavers rett til å ta bort dun, samt egg av gråmåse, svartbak og fiskemåse i samsvar med viltloven, eller ytterligere avgrenset av forvaltningsmyndighetene.

2. Jakt og fangst på artene kråke, ravn og grågås i henhold til viltlovens bestemmelser, dog ikke i perioden fra og med 15. april til og med 14. august.

3. Vedlikehold av eksisterende bygninger og anlegg.

4. Vedlikehold og stell av tradisjonelle hager rundt husene.

5. Opplag av båt på fast plass til egen bruk for grunneier.

6. Beiting med sau.

7. Sanking av bær og matsopp.

8. Samling av rak.

9. Drift og vedlikehold av kystverkets anlegg, og ferdsel i forbindelse med dette.

VI

Forvaltningsmyndigheten kan gi tillatelse til:

Jakt, fangst og felling av fugl i henhold til viltlovens bestemmelser eller i henhold til forskrifter med hjemmel i viltloven.

Gjenreisning av bygninger og anlegg der forfallet tilsier at tradisjonell restaurering ikke er mulig.

Tradisjonelle skjøtselstiltak i forbindelse med bruk av området som egg- og dunvær.

Tradisjonelt husdyrbeite ut over pkt. V 6.

VII

Forvaltningsmyndighetene eller den forvaltningsmyndigheten bestemmer, kan gjennomføre skjøtselstiltak i samsvar med verneformålet. Det bør da utarbeides en forvaltningsplan som inneholder nærmere retningslinjer for gjennomføring av skjøtselstiltakene.

VIII

Forvaltningsmyndigheten kan gjøre unntak fra fredningsbestemmelsene når formålet med fredningen krever det, for vitenskapelige undersøkelser, samt for arbeider av vesentlig samfunnsmessig betydning i spesielle tilfeller, dersom det ikke strider mot formålet med fredningen.

IX

Forvaltningen av verneforskriftene tillegges Fylkesmannen i Nord-Trøndelag.

X

Forskriftene trer i kraft straks.

7.2 Sklinna naturreservat

LOKALITETSNR. : 2
LOKALITETSNAVN : Sklinna naturreservat.
KOMMUNE : Leka
KARTBLAD (M711) : 1625-II.
KARTREFERANSER (UTM): Øyer, holmer, skjær og sjøområder innen en linje som danner en mangekant. Linjen beskrives som en rekke knekkpkt. (UTM32, ED50), fra det nordvestlige hjørne og i klokkeretningen: 916-345 (nordvest av Strålaus), 917-345, 934-336 (nordøst av Eskjæret), 937-334, 938-331, 939-327 (øst av Heimøya), 937-323, 932-315 (sørøst av Svartskjæret), 919-317, 918-318, 918-323 (vest av Hårholmen, 913-329, 907-334 (vest av Dølflesa), 907-335, 911-341, 914-344 (vest av Strålaus).
AREAL : Totalt ca. 5740 daa, herav ca. 1060 daa landareal.
EIENDOMMER (gnr/bnr) : 19/1-2

OMRÅDEBESKRIVELSE: Fast bosetning til første del av 1900-tallet (fiske/småbruk). Bemannet fyr på Heimøya. Forøvrig en ganske konsentrert gruppe øyer og holmer med Heimøya som den klart største, ca. 1 km lang. Heimøya og Hansholmen er knyttet sammen med molo. De høyeste øyene (og derav storparten av Heimøya) er lyngdekte med røsslyng og krekling iblandet molte, skrubbær og mindre urter. Enkelte rogntrær klorer seg fast. Lyngen er hardt beskattet av storskarven (reirmateriale). I lunde- og måsekoloniene er det et tett vegetasjonsdekke med nitrogenkrevende arter (skjørbuksurt, jonsokblom).

ORNITOLOGISK BESKRIVELSE ref. nr: 33-46, kilde: Nygård (1980), anon. (1980), KE, NR, TN (9.-11.06.92).

Art	Min. antall hekkende par (8 lok.) 1980	(14 lok.) 1992
Stormsvale		?
Havsvale		+
Toppskarv (1993)	434	1315
Storskarv	400	424
Ærfugl (1992 delv. reirtelling)	87	46+
Siland	2	
Tjeld	13	10
Tjuvjo	8	5
Sildemåse	25	11
Gråmåse	226	377
Svartbak	147	341
Fiskemåse	23	8
Krykkje	163	50
Rødnebbterne	96	160
Lunde	2800 (5069 i 1990)	3800 (i 1995)
Lomvi	3	22
Alke	8	27
Teist (totalt)	471	526

SÆRLIGE MERKNADER VEDRØRENDE OMRÅDETS VERDI: Minkfritt område. Sklinna er Nord-Trøndelags viktigste sjøfugllokalitet, og av internasjonal betydning for enkeltarter og som sjøfuglsamfunn. I og med at Sklinna er en isolert øygruppe hvor de enkelte lokalitetene har betydning for hverandre, betraktes Sklinna som en enhet i denne sammenheng. Sklinna er fylkets eneste registrerte hekkeområde for lunde, alke, lomvi og stormfugler. Fylkets største toppskarvkoloni og nest største storskarvkoloni ligger her. Sklinna er dessuten fylkets viktigste hekkeområde for teist. I tillegg finnes det betydelige stormåsekolonier her, samt en krykkjekoloni. Bestandsøkning hos sentrale arter de seinere år øker verdien. Sklinna inngår i det nasjonale overvåkningsprogram for sjøfugl. Området er hvileplass for havert.

PÅVIRKNINGER/INNGREP: Molo og steinbrudd. Fyrstasjon.

ANDRE INTERESSER: Bemannet fyrstasjon. Hvilehavn for yrkesfiskere. Planer om å lokalisere et fiskemottak i steinbruddet.

PLANSTATUS: Reguleringsplan for havneområdet. Fuglelivet ved Sklinna fyrstasjon med tilliggende statsgrunn er fredet ved Kgl. res. av 24.05.1935. Øygruppa var tidligere fredlyst som egg- og dunvær.

FORMÅLET MED VERN: Ta vare på et særegent øy- og skjærgårdsområde ytterst på Namdalskysten. Området har store naturfaglige verdier, først og fremst som hekkebiotop for en rekke sjøfuglarter, inklusiv alkefuglene. Området er velegnet som referanseområde i forskningssammenheng.

VERNEFORM: Området foreslås vernet som naturreservat etter § 8 i NVL.

TILRETTELEGGING: Havneområdet og stien mellom havna og fyret kan vurderes tilrettelagt for publikum dersom gode ordninger for oppsyn og merking etableres.

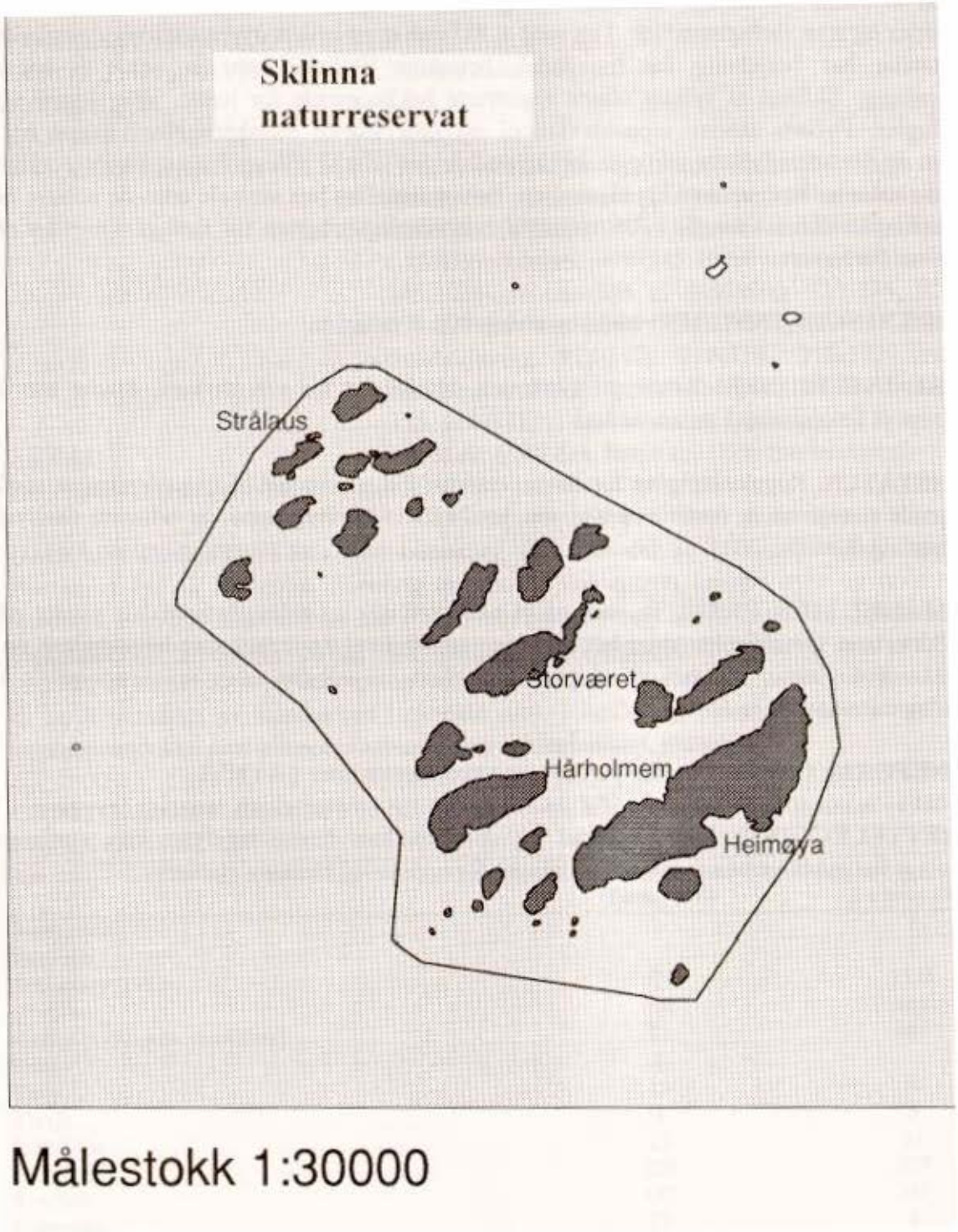

Figur 4. Lokalitet 2. Sklinna naturreservat i Leka (1:25000).

VERNEFORSKRIFT FOR SKLINNA NATURRESERVAT, LEKA KOMMUNE

I medhold av lov om naturvern av 19. juni 1970 nr 63 §8, jf. §10 og §§ 21, 22 og 23, er et øyområde med omkringliggende sjøareal i Leka kommune, Nord-Trøndelag fylke fredet som naturreservat ved Kgl. res. av ..... under navnet «Sklinna naturreservat».

I

Reservatet berører følgende gnr/bnr. (opplistingen kan være ufullstendig): 19/1, 19/2. Reservatet dekker et totalareal på ca. 5740 daa, hvorav ca. 1060 daa er landareal.

Grensene for naturreservatet går fram av vedlagte kart i målestokk 1:40000 (N50000 grunnlag) datert Miljøverndepartementet ..... Kart og verneforskrifter oppbevares i Leka kommune, hos Fylkesmannen i Nord-Trøndelag, i Direktoratet for naturforvaltning og i Miljøverndepartementet.

Reservatet skal avmerkes i marka.

II

Formålet med vernet er å bevare et egenartet øy- og skjærgårdsområde ytterst på Namdalskysten, der botaniske, zoologiske og geologiske elementer, såvel på land som i sjø, bidrar til å gi området dets særpreg. Området har stor naturfaglig verdi. Spesiell verdi knytter seg til området som hekkebiotop for en rekke sjøfuglarter, inklusiv alkefuglene.

III

For reservatet gjelder følgende bestemmelser (jf. pkt. IV og V når det gjelder unntak fra bestemmelsene nedenfor):

1. Dyrelivet, herunder reirplasser og hiområder, er fredet mot skade og ødeleggelse.

Dyr må ikke innføres. Hunder og katter skal ikke slippes løs i verneområdet.

2. All vegetasjon (herunder tare og tang) i vatn, på land og i sjøen er vernet mot all form for skade og ødeleggelse.

Planter må ikke innføres.

3. Det må ikke iverksettes tiltak som kan endre de naturgitte forholdene, som f.eks. oppføring av bygninger, anlegg og faste innretninger, etablering av oppdrettsanlegg, opplag av båter, hensetting av campingvogner o.l., framføring av luftledninger, jordkabler og kloakkledninger, bygging av veier, nyplanting, oppdyrking, drenering og annen form for tørrlegging, uttak-,

oppfylling- og planering av masse, utføring av kloakk eller andre konsentrerte forurensningstilførsler, henleggelse av avfall, gjødsling, kalking og bruk av kjemiske bekjempningsmidler. Opplistingen er ikke fullstendig.
4. I tiden fra og med 15. april til og med 31 juli er all ferdsel på land og sjø innen verneområdet forbudt.

5. Bruk av modellbåter, modellfly, vannskuter, surfebrett, vannski, samt sportsdykking, camping (inklusiv båtcamping), teltslaging og oppsetting av kamuflasjeinnretninger for fotografering er forbudt. Opplistingen er ikke fullstendig.

6. Motorisert ferdsel til lands er forbudt. Start og landing med luftfartøy, og lavtflyging under 300 m er forbudt.

IV

Bestemmelsene i pkt. III er ikke til hinder for:

Gjennomføring av militær, operativ virksomhet og tiltak i ambulanse-, politi-, brannvern-, oljevern-, rednings-, oppsyns-, skjøtsels- og forvaltningsøyemed.

V

Bestemmelsene i pkt. III, nr 1-5 er ikke til hinder for:

1. Nødvendig ferdsel på sjø for manntallsførte fiskere med fiskeregistrerte båter, samt fiske etter gjeldende lover og forskrifter i tilknytning til lovlig ferdsel.

2. Nødvendig ferdsel for grunneiere i forbindelse med tilsyn med egen eiendom.

3. Alminnelig ferdsel for kystverkets funksjonærer som er stasjonert på Sklinna fyr.

4. Ferdsel langs merket lei og oppankring i fiskerihavn.

5. Nødvendig ferdsel på land for manntallsførte fiskere, og utøvere av gjeldende fiskerettigheter <u>ved bruk av landfester i forbindelse med fisket</u>.

6. Ferdsel i opparbeidet havneområde og ferdsel langs markert sti mellom havna og fyret på Heimøya for manntallsførte fiskere ankommet med fiskeregistrerte båter, og de som utfører serviceoppdrag for kystverket.

7. Drift og vedlikehold av kystverkets anlegg, og ferdsel i forbindelse med dette.

8. Sanking av bær og matsopp i tilknytning til lovlig ferdsel.

9. Samling av rak i tilknytning til lovlig ferdsel.

VI

Forvaltningsmyndigheten kan gi tillatelse til:

Jakt, fangst og felling av vilt i henhold til viltlovens bestemmelser eller i henhold til forskrifter med hjemmel i viltloven.

Avgrenset næringsvirksomhet i tilknytning til tradisjonelt fiske i havneområdet på Heimøya.

Tilrettelegging for regulert ferdsel fra kaia til fyrområdet på Heimøya.

VII

Forvaltningsmyndighetene eller den forvaltningsmyndigheten bestemmer, kan gjennomføre skjøtselstiltak i samsvar med verneformålet. Det bør da utarbeides en forvaltningsplan som inneholder nærmere retningslinjer for gjennomføring av skjøtselstiltakene.

VIII

Forvaltningsmyndigheten kan gjøre unntak fra fredningsbestemmelsene når formålet med fredningen krever det, for vitenskapelige undersøkelser, samt for arbeider av vesentlig samfunnsmessig betydning i spesielle tilfeller, dersom det ikke strider mot formålet med fredningen.

IX

Forvaltningen av verneforskriftene tillegges Fylkesmannen i Nord-Trøndelag.

X

Forskriftene trer i kraft straks.

7.3 Sklinnaflesin biotopvernområde

LOKALITETSNR.	**:**	3
LOKALITETSNAVN	**:**	Sklinnaflesin biotopvernområde
KOMMUNE	**:**	Vikna
KARTBLAD (M711)	**:**	1625-II.
KARTREFERANSE (UTM)	**:**	Øyer, holmer, skjær og sjøområder innen en linje som danner en mangekant. Linjen beskrives som en rekke knekkpkt. (UTM32, ED50), fra det nordvestlige hjørne og i klokkeretningen: **a)** Rundflesa-regionen: 915-250 (nordvest av Seiflesa), 924-250 (nord av Seglet), 929-244, 930-242 (øst av Jakobsflesa), 930-241, 927-239, 926-239, 920-241 (sørvest av Rundflesa), 914-247, 914-248. **b)** Vegflesa-regionen: 912-228 (nord av Vegflesbarnet), 913-227, 914-226, 909-222 (sør av Vegflesa), 907-224, 908-225, 909-227.
AREAL	**:**	Totalt 1295 daa, herav ca. 42 daa landareal. (a: totalt 1098 daa, herav ca. 26 daa landareal) (b: totalt 197 daa, herav ca. 16 daa landareal)

OMRÅDEBESKRIVELSE: Spredt gruppe holmer og skjær mellom Vikna og Sklinna. Hardt eksponert. Staten sannsynlig eier.

ORNITOLOGISK BESKRIVELSE ref. nr: 47-48, kilde: NR, KE (1983), NR (03.06.92):

Art	**Min. antall hekkende par**	
	1983	**1992**
Storskarv	550	275

SÆRLIGE MERKNADER VEDRØRENDE OMRÅDETS VERDI: Minkfritt område. Meget viktig hekkeområde for storskarv. Fast tilholdssted for havert.

PÅVIRKNINGER/INNGREP: Ingen.

ANDRE INTERESSER: Ikke kjent.

FORMÅLET MED VERN: Ta vare på et hekkeområde for sjøfugl, samt det naturlig tilknytta planteliv.

VERNEFORM: Området foreslås vernet i medhold av lov om viltet av 29. mai 1981 nr. 38. § 7, 2. ledd.

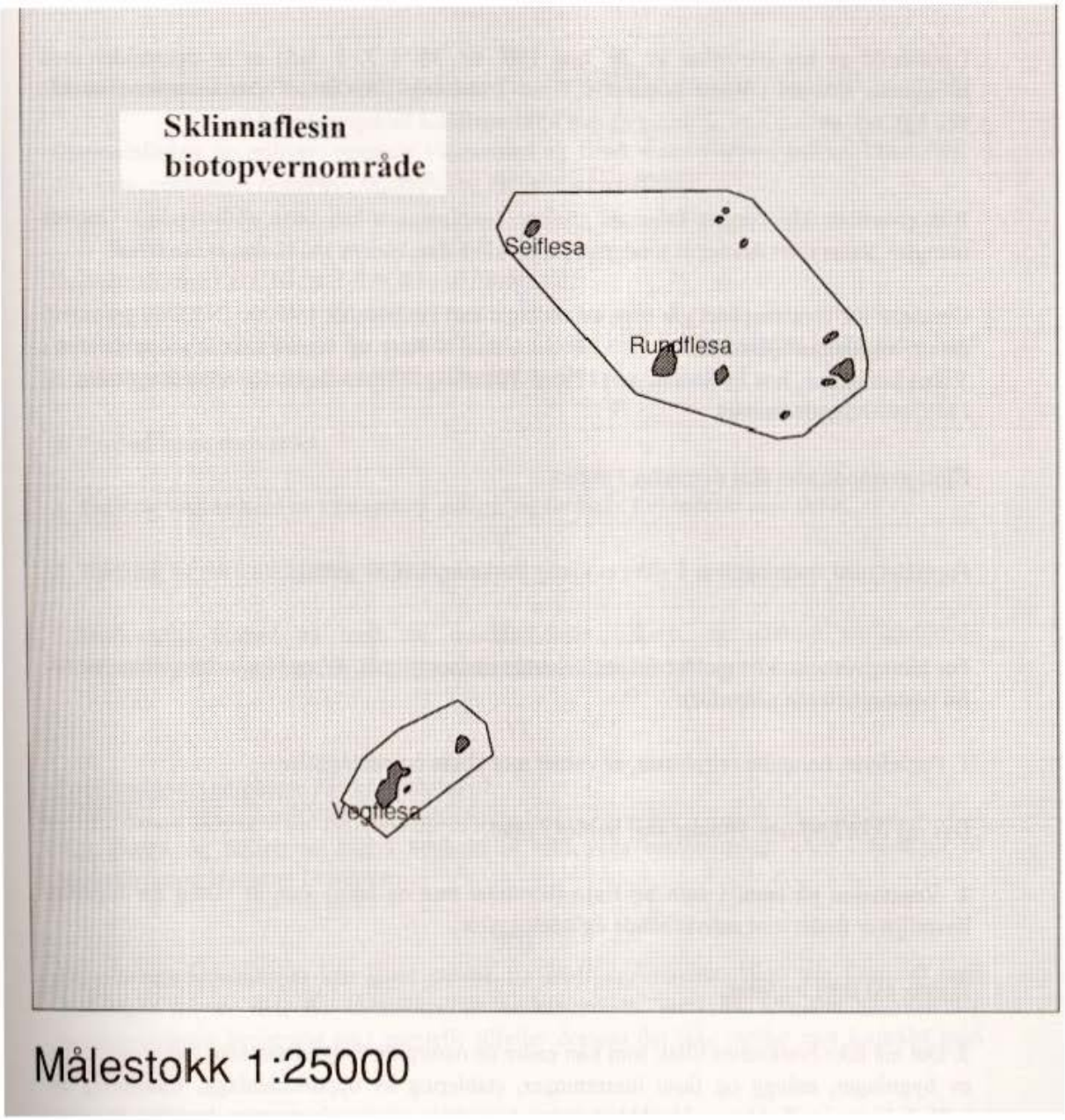

Figur 5. Lokalitet 3. Sklinnaflesin biotopvernområde i Vikna (1:50000).

VERNEFORSKRIFT FOR SKLINNAFLESIN BIOTOPVERNOMRÅDE, VIKNA KOMMUNE, NORD-TRØNDELAG FYLKE

I medhold av lov om viltet av 29. mai 1981 nr. 38. § 7, 2. ledd er to øyområder med tilliggende sjøareal i Vikna kommune, Nord-Trøndelag fylke vernet som biotopvernområde ved kgl. res. av ..... under navnet «Sklinnaflesin biotopvernområde».

I

Biotopvernområdet berører følgende gnr/bnr. (opplistingen kan være ufullstendig): Gnr/bnr mangler. Reservatet dekker et totalareal på ca. 1295 daa, hvorav ca. 42 daa er landareal.

Grensene for verneområdet går fram av vedlagte kart i målestokk 1:40000 (N50000 grunnlag) datert Miljøverndepartementet ..... Kart og verneforskrifter oppbevares i Vikna kommune, hos Fylkesmannen i Nord-Trøndelag, i Direktoratet for naturforvaltning og i Miljøverndepartementet.

Biotopvernområdet skal avmerkes i marka.

II

Formålet med fredningen er å sikre et viktig hekkeområde for sjøfugl.

III

For biotopvernområdet gjelder følgende bestemmelser (jf. pkt. IV og V når det gjelder unntak fra bestemmelsene nedenfor):

1. Fuglelivet, herunder reirplasser, er vernet mot skade og ødeleggelse.

Dyr må ikke innføres. Hunder skal holdes i bånd.

2. Vegetasjon på land, i vatn og i sjø (herunder tare og tang) som er viktig for fuglenes livsmiljø er fredet mot enhver skade og ødeleggelse.

Planter må ikke innføres.

3. Det må ikke iverksettes tiltak som kan endre de naturgitte forholdene, som f.eks. oppføring av bygninger, anlegg og faste innretninger, etablering av oppdrettsanlegg, framføring av luftledninger, jordkabler og kloakkledninger, hensetting av campingvogner, bygging av veier, nyplanting, oppdyrking, drenering og annen form for tørrlegging, uttak-, oppfylling- og planering av masse, utføring av kloakk eller andre konsentrerte forurensningstilførsler,

henleggelse av avfall, gjødsling, kalking og bruk av kjemiske bekjempningsmidler. Opplistingen er ikke fullstendig.

4. I tiden fra og med 15. april til og med 31 juli er all ferdsel på land og sjø innen verneområdet forbudt.
5. Motorisert ferdsel til lands er forbudt. Start og landing med luftfartøy, og lavtflyging under 300 m er forbudt.

IV

Bestemmelsene i pkt. III er ikke til hinder for:

Gjennomføring av militær, operativ virksomhet og tiltak i ambulanse-, politi-, brannvern-, oljevern-, rednings-, oppsyns-, skjøtsels- og forvaltningsøyemed.

V

Bestemmelsene i pkt. III, nr 1-4 er ikke til hinder for:

1. Nødvendig ferdsel på sjø for manntallsførte fiskere med fiskeregistrerte båter, samt fiske etter gjeldende lover og forskrifter i tilknytning til lovlig ferdsel.

2. Ferdsel langs merket lei.

3. Drift og vedlikehold av kystverkets anlegg, og ferdsel i forbindelse med dette.

4. Samling av rak i tilknytning til lovlig ferdsel.

5. Nødvendig ferdsel på land for manntallsførte fiskere, og utøvere av gjeldende fiskerettigheter <u>ved bruk av landfester i forbindelse med fisket</u>.

VI

Forvaltningsmyndigheten kan gi tillatelse til:

Jakt, fangst og felling av fugl i henhold til viltlovens bestemmelser eller i henhold til forskrifter med hjemmel i viltloven.

VII

Forvaltningsmyndigheten kan gjøre unntak fra fredningsbestemmelsene når formålet med fredningen krever det, for vitenskapelige undersøkelser, samt for arbeider av vesentlig samfunnsmessig betydning og i spesielle tilfeller dersom det ikke strider mot formålet med fredningen.

VIII

Forvaltningen av verneforskriftene tillegges Fylkesmannen i Nord-Trøndelag.

Forskriftene trer i kraft straks.

7.4 Revisjon av Kvaløy og Raudøy naturreservat og dyrelivsfredningsområde

7.4.1 Områdebeskrivelse i henhold til kgl. res. av 1973

LOKALITETSNAVN	:	Kvaløy og Raudøy naturreservat og dyrelivsfredningsområde
KOMMUNE	:	Vikna
KARTBLAD (M711)	:	1625-II, 1624 I
KARTREFERANSE	:	I h.h.t. eiendomsnr. og inntegnede grenser på sjøkart.
AREAL	:	Totalt ca. 45000 daa, herav ca. 8400 daa landareal. ca. 2000 daa landareal ligger innen naturreservatet.
EIENDOMMER (gnr/bnr)	:	61/1, 61/2, 61/10, 61/11, 61/12.
VERNEFORSKRIFT	:	I h.h.t. vedtak ved kgl res. 16.11.73.

7.4.2 Grenseendringer - forslag om utvidelse

7.4.2a Måholman

LOKALITETSNR.	:	4a
LOKALITETSNAVN	:	Måholman.
KOMMUNE	:	Vikna
KARTBLAD (M711)	:	1625-II.
KARTREFERANSE	:	Måholman, samt naturlig tilhørende holmer (inklusiv Tennholman) og sjøområder.
AREAL	:	Totalt ca. 260 daa landareal
EIENDOMMER	:	69/11

OMRÅDEBESKRIVELSE: Måholman er en gruppe eksponerte holmer som grenser til tidl. Kvaløy og Raudøy naturreservat og dyrelivsfredningsområde. Tidligere bemannet fyr.

ORNITOLOGISK BESKRIVELSE ref.nr: 69, kilde: GR, OV (23.06.84).

Art	**Min. antall hekkende par 1984**
Smålom	1
Ærfugl	5
Tjeld	6
Steinvender	3
Gråmåse	11
Svartbak	15
Fiskemåse	122
Rødnebbterne	1000
Teist (totalt)	27

SÆRLIGE MERKNADER VEDRØRENDE OMRÅDETS VERDI: Artsrikt område med stor verdi. Fylkets klart største registrerte rødnebbternekoloni ble registrert. (Ternekolonier er ustabile, og antall hekkende par vil variere. Like fullt er Måholman svært velegnet som hekkeområde for rødnebbterne, og det er rimelig å anta at arten jevnlig hekker her i betydelig antall). 20 sildemåser observert (mulig hekking). Stor fiskemåsekoloni og bra teistbestand. I tillegg hekker fåtallige arter som steinvender, smålom og muligens siland her.
PÅVIRKNINGER/INNGREP: Ubemannet fyrstasjon.

ANDRE INTERESSER: Sauebeiting på Måholman.

PLANSTATUS: Fuglelivet ved Måholmen fyrstasjon med tilliggende statsgrunn er fredet ved Kgl. res. av 24.05.1935. Kommuneplan: LNF, sone C (spredt bebyggelse forbudt). Markert som viltområde, streng sone, på temakart.

FORMÅLET MED VERN: Ta vare på viktige hekkeområder for sjøfugl. Knytte dette området til et større, naturlig tilhørende verneområde nordvest i Vikna.

7.4.2b Kråkøya

LOKALITETSNR.	:	4b
LOKALITETSNAVN	:	Kråkøya.
KOMMUNE	:	Vikna
KARTBLAD (M711)	:	1625-II.
KARTREFERANSE	:	Kråkøya, samt naturlig tilhørende holmer og sjøområder.
AREAL	:	Totalt ca. 320 daa landareal
EIENDOMMER (gnr/bnr)	:	61/6

OMRÅDEBESKRIVELSE: Kråkøya hadde fast bosetning fra 1924 til utpå 40-tallet. Området grenser til Kvaløy og Raudøy naturreservat og dyrelivsfredningsområde i sørvest.

ORNITOLOGISK BESKRIVELSE ref. nr: 63, kilde: GR, OV (15.06.84).

Art	**Min. antall hekkende par 1984**
Ærfugl	22+
Grågås	+
Tjeld	1+
Gråmåse	1+
Svartbak	2+

SÆRLIGE MERKNADER VEDRØRENDE OMRÅDETS VERDI: Et betydelig potensiale som hekkelokalitet for sjøfugl. Dette sammen med den naturlige tilhørighet til Kvaløy og Raudøy naturreservat og dyrelivsfredningsområde gjør området verdifullt.

PÅVIRKNINGER/INNGREP: Tidl. øysamfunn. Lita hytte og flytebrygge brukes av grunneier.

ANDRE INTERESSER: Grunneier vil benytte området for ferie/fritid. Mulig oppdrettslokalitet Ø av Kråkøya.

PLANSTATUS: Kommuneplan: LNF, sone C (spredt bebyggelse forbudt). Viltområde, streng sone.

FORMÅLET MED VERN: Ta vare på en interessant hekkebiotop for sjøfugl. Knytte dette området til et større, naturlig tilhørende verneområde nordvest i Vikna.

7.4.2c Raudøya

LOKALITETSNR.	:	4c
LOKALITETSNAVN	:	Raudøya - sørlig del
KOMMUNE	:	Vikna
KARTBLAD (M711)	:	1625-II.
KARTREFERANSE	:	Områder av Raudøya, samt tilliggende sjøareal utenfor Kvaløy/Raudøy naturreservat og dyrelivsfredningsområde
AREAL	:	Totalt ca. 800 daa landareal
EIENDOMMER (gnr/bnr)	:	61/3, 61/4, 61/5, 61/7, 61/8, 61/9, 61/10, 61/11, 61/12

OMRÅDEBESKRIVELSE: Området omfatter sørvestlige deler av Raudøya, samt naturlig tilhørende holmer og skjær. Store områder med terrengdekkende fattigmyr (molte, myrull) og røsslyngheier. Raudøya hadde fast bosetning til utpå 40-tallet. Noen gamle hustufter med litt beite- /slåttemark rundt. Tre fritidsboliger tillatt oppsatt. Mindre dalsøkk med frodig lauvskog. Flere tjern, enkelte med eutroft preg (sverdlilje).

ORNITOLOGISK BESKRIVELSE ref.nr. 66, kilde: GR,OV (15.06.84), ER, KE (pers. medd. -94)

Art	**Min. antall hekkende par*** **1984**
Smålom	1
Ærfugl	26
Tjeld	2+
Steinvender	+
Rødstilk	2
Tjuvjo	16
Fiskemåse	7

*Hekkeregistreringene er ikke komplette, og omfatter hele Raudøya.

SÆRLIGE MERKNADER VEDRØRENDE OMRÅDETS VERDI: Raudøya har varierte hekkebiotoper og relativt stor artsrikdom. Øya er viktig som hekkeområder for ærfugl, tjuvjo, en rekke vadere (m.a. småspove, myrsnipe), smålom, spurvefugl m.v. Yngleplass for oter. Unik marin terrengdekkende myr. Dette sammen med den naturlige tilhørighet til Kvaløy og Raudøy naturreservat og dyrelivsfredningsområde gjør området verdifullt.

PÅVIRKNINGER/INNGREP: Tidligere øysamfunn. Fritidsboliger.

ANDRE INTERESSER: Grunneiere vil benytte området for ferie/fritid. Sauebeiting. Mulig oppdrettslokalitet Ø av Raudøya.

PLANSTATUS: Kommuneplan: LNF, sone C (spredt bebyggelse forbudt). Markert som viltområde, streng sone, på temakart.

FORMÅLET MED VERN: Ta vare på en lokalitet med varierte hekkebiotoper og relativt stor artsrikdom. Områdets funksjon som yngleplass for oter, samt en unik, marin terrengdekkende

myr, bidrar til områdets verdi. Knytte dette området til et større, naturlig tilhørende verneområde nordvest i Vikna.

7.4.3 Nytt verneforslag - Kvaløy og Raudøy naturreservat

LOKALITETSNR.	:	4
LOKALITETSNAVN	:	Kvaløy og Raudøy naturreservat
KOMMUNE	:	Vikna
KARTBLAD (M711)	:	1625-II, 1624 I
KARTREFERANSER (UTM):		a)**Kvaløy og Raudøy naturreservat**: Øyer, holmer, skjær og sjøområder innen en linje som danner en mangekant. Linjen beskrives som en rekke knekkpkt. (UTM32, ED50), fra det nordvestlige hjørne og i klokkeretningen: 913-135 (nordvest av Drenkaren), 971-160 (nord av Ravflesa), 997-150, 019-130, 021-121 (øst av Brakskjæret), 015-102 (øst av Olsøy), 013-099 (sør av Urdsøyskjæret), 000-097 (sør av Ternholmen), 990-098 (sør av Eistan), 985-101 (vest av Langholmen), 975-111 (vest av Emårholman), 975-113, 968-113 (sør av Raudøya), 966-111, 965-111, 964-109, 960-110 (øst av Kråkøya), 959-105, 959-104 (sør av Kråkøya), 945-105 (sørvest av Skarvskjer), 928-106 (sør av Måholman), 923-109, 919-109, 917-111, 916-111, 911-131 (vest av Drenkaren). **b)Kvaløy/Raudøy naturreservat *uten ferdselsforbud* (u.f.f.):** Øyer, holmer, skjær og sjøområder innen en linje som danner en mangekant. Linjen beskrives som en rekke knekkpkt. (UTM32, ED50), fra det nordvestlige hjørne og i klokkeretningen: 961-128 (vest av Raudøya), følger Raudøyas kystlinje med følgende referansepkt. (962-129, 963-129, 964-130, 972-131, 977-131, 977-130, 980-130, 983.129), 994-132 (nord av Bårdsøya), 020-121 (vest av Braken), følger naturreservatgrensen (a) til 951-105 (sørvest av Kråka), 951-111 (vest av Kråkøya), 954-115, følger Raudøyas kystlinje med følgende referansepkt. (956-116, 962-117, 963-118, 962-120, 967-123, 962-126) **c)Kvaløy/Raudøy naturreservat *med ferdselsforbud* (m.f.f.):** Område a) med fratrekk av b).
AREAL	:	Naturreservat med ferdselsforbud: tot. ca. 29980 daa, herav ca. 1780 daa landareal. Naturreservat uten ferdselsforbud: tot. ca. 15390 daa, herav ca. 8140 daa landareal. Totalt ca. 45370 daa, herav ca. 9920 daa landareal
EIENDOMMER (gnr/bnr)	:	61/1, 61/2, 61/3, 61/4, 61/5, 61/6, 61/7, 61/8, 61/9, 61/10, 61/11, 61/12

OMRÅDEBESKRIVELSE: Kvaløy og Raudøy naturreservat og dyrelivsfredningsområde i h.h.t. kgl. res. av 16.11.73, og områder beskrevet under pkt. 7.4.2a-c.

ORNITOLOGISK BESKRIVELSE: I h.h.t. ref. nr. 49-69, og pkt. 7.4.2a-c.

SÆRLIGE MERKNADER VEDRØRENDE OMRÅDETS VERDI: Raudøya, Kvaløya og Kråkøya er øyer som hadde fast bosetning i relativt nær fortid, og som øyboerne samt deres etterkommere fortsatt har et nært forhold til. Vernet (kgl. res av 16.11.1973) av Raudøy (delvis) og Kvaløy, samt tilliggende og ytre skjærgårdsområder har hatt positiv effekt på sjøfuglsamfunnene, og har bidratt til å bevare et storslått kystlandskap. Området er preget av stor artsrikdom. Særlige verdier er knyttet til områdets betydning som hekkebiotop for sjøfugl, vadere og smålom m.fl. En unik, marin terrengdekkende myr på Raudøya bidrar til områdets verneverdi.

ANDRE INTERESSER: Grunneiere vil benytte området for ferie/fritid. Sauebeiting. Mulige oppdrettslokaliteter ved Raudøya og Kråkøya.

PÅVIRKNINGER/INNGREP: Tidligere øysamfunn (Raudøya, Kvaløya og Kråkøya). Fritidsboliger som benyttes av grunneiere.

PLANSTATUS: Naturvernloven: Kvaløy og Raudøy naturreservat og dyrelivs-fredningsområde. Kommuneplan: Øvrige områder LNF, sone C (spredt bebyggelse forbudt). Dispensasjon for oppsetting av to nye hytter på Raudøya er gitt. Markert som viltområde, streng sone, på temakart.

FORMÅLET MED VERN/REVISJON: Bevare et egenartet øy- og skjærgårdsområde, samt det marine miljøet. Botaniske, zoologiske og geologiske elementer, såvel på land som i sjø, bidrar til områdets særpreg og representativitet. Komplettere tidl. Kvaløy og Raudøy naturreservat og dyrelivsfredningsområde med naturlig tilhørende skjærgårdsområder som har stor naturfaglig verdi, mellom annet som hekkebiotop for sjøfugl, vadere m.v. En marin terrengdekkende myr på Raudøya inngår som en del av vernegrunnlaget.

VERNEFORM: Området foreslås vernes som naturreservat etter § 8 i NVL.

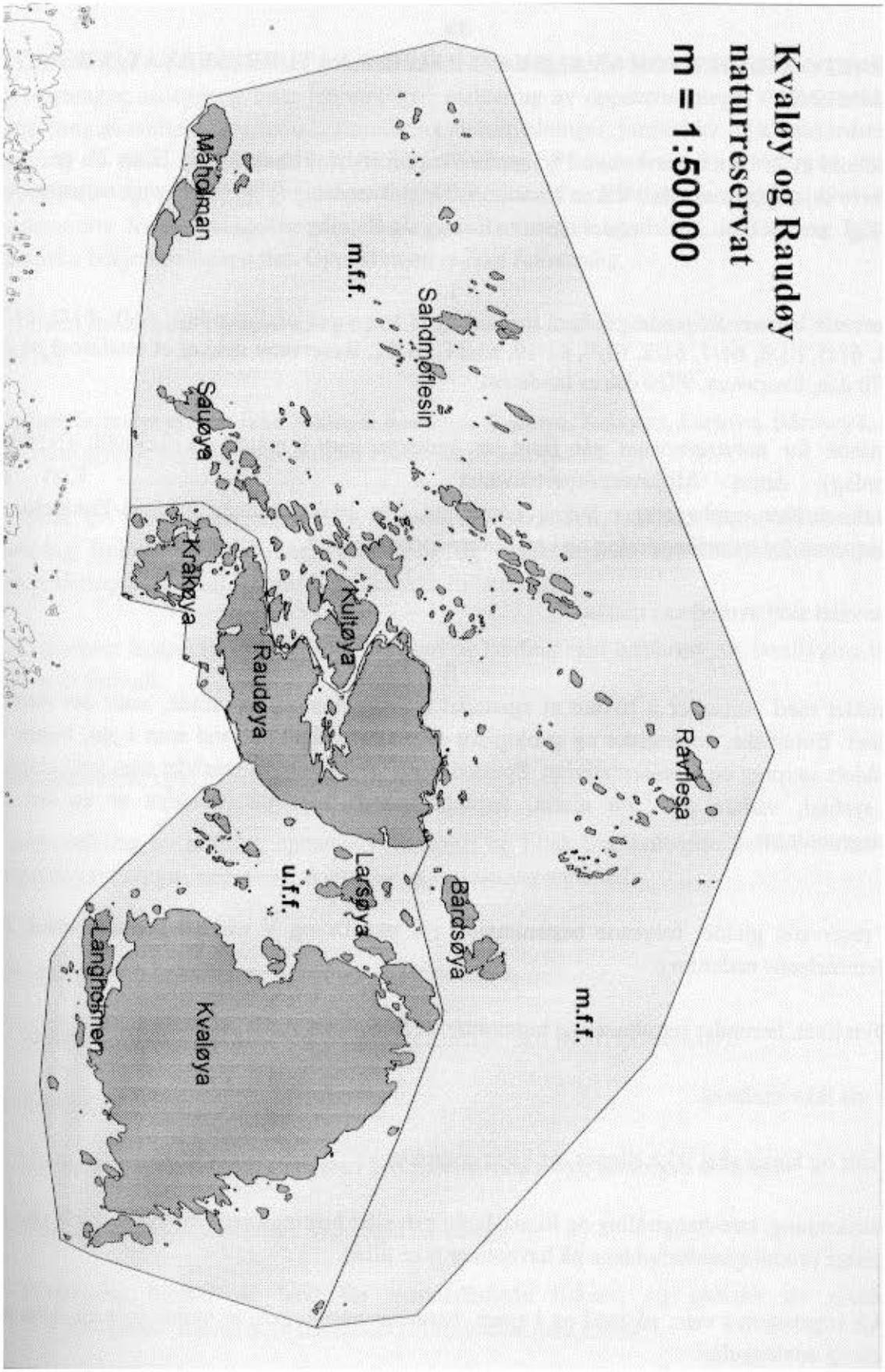

Figur 6. Lokalitet 4. Kvaløy og Raudøy naturreservat i Vikna (1:50000).

VERNEFORSKRIFT FOR KVALØY OG RAUDØY NATURRESERVAT, VIKNA KOMMUNE

I medhold av lov om naturvern av 19. juni 1970 nr 63 §8, jf. §10 og §§ 21, 22 og 23, er et større skjærgårdsområde i Vikna kommune, Nord-Trøndelag fylke fredet som naturreservat ved Kgl. res. av ..... under navnet «Kvaløy og Raudøy naturreservat».

I

Reservatet berører følgende gnr/bnr. (opplistingen kan være ufullstendig): 61/1, 61/2, 61/3, 61/4, 61/5, 61/6, 61/7, 61/8, 61/9, 61/10, 61/11, 61/12. Reservatet dekker et totalareal på ca. 45370 daa, hvorav ca. 9920 daa er landareal.

Grensene for naturreservatet går fram av vedlagte kart i målestokk 1:50000 (N50000 grunnlag) datert Miljøverndepartementet ..... Kart og verneforskrifter oppbevares i Vikna kommune, hos Fylkesmannen i Nord-Trøndelag, i Direktoratet for naturforvaltning og i Miljøverndepartementet.

Reservatet skal avmerkes i marka.

II

Formålet med vernet er å bevare et egenartet øy- og skjærgårdsområde, samt det marine miljøet. Botaniske, zoologiske og geologiske elementer, såvel på land som i sjø, bidrar til områdets særpreg og representativitet. Spesiell verdi knytter seg til området som hekkebiotop for sjøfugl, vadere m.v. En marin, terrengdekkende myr på Raudøya er en del av vernegrunnlaget.

III

For reservatet gjelder følgende bestemmelser (jf. pkt. IV og V når det gjelder unntak fra bestemmelsene nedenfor):

1. Dyrelivet, herunder reirplasser og hiområder, er fredet mot skade og ødeleggelse.

Dyr må ikke innføres.

Hunder og katter skal ikke slippes løs i verneområdet.

Skjellskraping, tare-/tangtråling og liknende fangst- eller høstingsmetoder som kan påvirke de naturlige produksjonsforholdene på havbotn er ikke tillatt.

2. All vegetasjon i vatn, på land og i sjøen, herunder tareskogen, er vernet mot all form for skade og ødeleggelse.

Planter må ikke innføres.

3. Det må ikke iverksettes tiltak som kan endre de naturgitte forholdene, som f.eks. oppføring av bygninger, anlegg og faste innretninger, etablering av oppdrettsanlegg, opplag av båter, hensetting av campingvogner o.l., framføring av luftledninger, jordkabler og kloakkledninger, bygging av veier, nyplanting, oppdyrking, drenering og annen form for tørrlegging, uttak-, oppfylling- og planering av masse (herunder sjøsand), utføring av kloakk eller andre konsentrerte forurensningstilførsler, henleggelse av avfall, gjødsling, kalking og bruk av kjemiske bekjempningsmidler. Opplistingen er ikke fullstendig.

4. I tiden fra og med 15. april til og med 31. juli er all ferdsel på land i verneområdet (m.f.f.) forbudt.

Ferdselsforbudet gjelder ikke Kultøya, Raudøya, Kvaløya, Kråkøya, Larsøya, Bårdsøya, samt mellomliggende og sørøstlige holmer i henhold til kart (u.f.f.).

5. Bruk av modellbåter, modellfly, vannskuter, surfebrett, vannski, samt sportsdykking, camping (inklusiv båtcamping), teltslaging og oppsetting av kamuflasjeinnretninger for fotografering er forbudt. Opplistingen er ikke fullstendig.

6. Motorisert ferdsel til lands er forbudt. Start og landing med luftfartøy, og lavtflyging under 300 m er forbudt.

IV

Bestemmelsene i pkt. III er ikke til hinder for:

Gjennomføring av militær, operativ virksomhet og tiltak i ambulanse-, politi-, brannvern-, oljevern-, rednings-, oppsyns-, skjøtsels- og forvaltningsøyemed.

V

Bestemmelsene i pkt. III, nr 1-5 er ikke til hinder for:

1. Fiske etter gjeldende lover og forskrifter (men jf. pkt. III, 1, fjerde ledd).

2. Beiting med sau.

3. Nødvendig ferdsel for grunneiere i forbindelse med tilsyn med egen eiendom.

4. Vedlikehold av eksisterende bygninger og anlegg.

5. Nødvendig ferdsel på land for manntallsførte fiskere, og utøvere av gjeldende fiskerettigheter <u>ved bruk av landfester i forbindelse med fisket</u>.

6. Opplag av båt på fast plass til egen bruk for grunneier.

7. Drift og vedlikehold av kystverkets anlegg, og ferdsel i forbindelse med dette.

8. Sanking av bær og matsopp i tilknytning til lovlig ferdsel.

9. Samling av rak i tilknytning til lovlig ferdsel.

10. Jakt og fangst på artene mink, rødrev, kråke og ravn i henhold til viltlovens bestemmelser, dog ikke i perioden fra og med 15. april til og med 31. august.

VI

Forvaltningsmyndigheten kan gi tillatelse til:

Jakt, fangst og felling av vilt i henhold til viltlovens bestemmelser eller i henhold til forskrifter med hjemmel i viltloven.

Jakt på sel i samsvar med gjeldende lovverk.

Skjæring av tang.

Oppføring av bygninger på Rauøya i henhold til godkjente planer og gjeldende regelverk pr. 01.08.1996.

Etablering av landfester i tilknytning til oppdrettslokalitet utenfor verneområdet sør/øst for Raudøya/Kråkøya

Tradisjonelt husdyrbeite ut over pkt. V 2.

VII

Forvaltningsmyndighetene eller den forvaltningsmyndigheten bestemmer, kan gjennomføre skjøtselstiltak i samsvar med verneformålet. Det bør da utarbeides en forvaltningsplan som inneholder nærmere retningslinjer for gjennomføring av skjøtselstiltakene.

VIII

Forvaltningsmyndigheten kan gjøre unntak fra fredningsbestemmelsene når formålet med fredningen krever det, for vitenskapelige undersøkelser, samt for arbeider av vesentlig samfunnsmessig betydning i spesielle tilfeller, dersom det ikke strider mot formålet med fredningen.

IX

Forvaltningen av verneforskriftene tillegges Fylkesmannen i Nord-Trøndelag.

X

Forskriftene trer i kraft straks. Samtidig oppheves forskrifter i h.h.t. kgl res. 16.11.73.

7.5 Revisjon av Borgan og Frelsøy naturreservat og dyrelivsfredningsområde

7.5.1 Områdebeskrivelse i henhold til kgl. res. av 1973

LOKALITETSNAVN	:	Borgan og Frelsøy naturreservat og dyrelivsfredningsområde
KOMMUNE	:	Vikna
KARTBLAD (M711)	:	1625-II, 1624 I, 1624 IV
KARTREFERANSE	:	I h.h.t. eiendomsnr. og inntegnede grenser på sjøkart.
AREAL	:	Totalt ca. 85750 daa, herav ca. 27500 daa landareal. Ca. 16150 daa landareal ligger innen naturreservatet.
EIENDOMMER (gnr/bnr)	:	55/3-5, 69/1-10, 69/13-17, 69/20, 69/22-26
VERNEFORSKRIFT	:	I h.h.t. vedtak ved kgl res. 16.11.73.

7.5.2 Grenseendringer - forslag om utvidelse

7.5.2a Hummelværet m.v.

LOKALITETSNR.	:	5a
LOKALITETSNAVN	:	Hummelværet, Ersflesa, Skjøte, Skarvskjæret m.v.
KOMMUNE	:	Vikna
KARTBLAD (M711)	:	1624-IV, 1624 I.
KARTREFERANSE (UTM 33)	:	Øyer, holmer, skjær og sjøområder innen området cirka avgrenset avfølgende knekkpunkt: NØ 7214100/298400, NNV 7211300/293400, V 7208300/292100, SV 207300/292000, SØ 7207000/297100, og inntil Borgan og Frelsøy verneområde.
AREAL	:	Ca. 240 daa landareal
EIENDOMMER	:	Gnr/bnr 75/1-7

OMRÅDEBESKRIVELSE: Et skjærgårdsområde vest av Borgan og Frelsøy. Holmene består av gneis innblandet noe kalkfjell. Betydelig gjødsling av fugleekskrementer. Vegetasjonen er frodig, eksempelvis av urter (rosenrot, høymol, kvann, sløke, jonsokblom, vendelrot, balderbrå, skjørbuksurt, stemorsblomst, fjelltjæreblom). På Ersflesa er det et frodig tjern med bukkeblad, soleihov og andemat. I bølgeslagssonen er det rike forekomster av rur, strandsnegl og stortare. Skjøte har spesielt frodig og storvokst vegetasjon, særlig av balderbrå og kvann.

SÆRLIGE MERKNADER VEDRØRENDE OMRÅDETS VERDI: Minkfritt område med stor betydning for sjøfugler hele året. Ekspanderende storskarvkoloni av nasjonal interesse på Skarvskjæret (beskrevet som en del av Borgan og Frelsøy verneområde, men tegnet inn utenfor reservatet). Flere betydelige teistlokaliteter, med Hummelværet og Skjøte som de viktigste. Hekkebiotopene for teist har nasjonal verdi. Smålom og siland hekker på Ersflesa. Regionalt viktig område for gråmåse- og svartbak. Hekkeområde for steinvender. Svært viktig overvintringsområde for ærfugl, sjøorre og dykkere. Viktig myteområde for grågås. Oterlokaliteter på Skjøte og Ersflesa. Deler av området inngikk i nasjonalt overvåkningsprogram for sjøfugl.
ORNITOLOGISK BESKRIVELSE: ref.nr.101-106, kilde: SG, GG (-82), KE, NR,EB (-91/92).

Art	Min. antall hekkende par 1982	1991/92
Smålom		1
Storlom	1?	
Storskarv (1991/92 inkl. Skarvskjæret)	20	206
Toppskarv	12	
Ærfugl (1991/92 delv. reirtelling)	25	3+
Siland	3	4
Tjeld	+6	12+
Steinvender	1	1
Tjuvjo	2	1
Sildemåse	16	
Gråmåse	45	70
Svartbak	61	36
Fiskemåse	37	36
Rødnebbterne	11	22
Lunde	1?	
Teist (totalt)	54	193

ANDRE INTERESSER: Hummelværet er eneste havnemulighet i denne ytre skjærgården. Området benyttes derfor tidvis som hvilehavn for fiskebåter o.a. Hummelværet har en viss betydning for friluftsliv, som laksenotplass, og som beiteområde for sau.

PLANSTATUS: Kommuneplan: LNF, sone C (spredt bebyggelse forbudt). Markert som viltområde, streng sone, på temakart.

FORMÅLET MED VERN: Ta vare på viktige hekkebiotoper og overvintrings/myteområder for sjøfugl. Sikre botaniske, zoologiske og geologiske elementer såvel på land som i sjø.

7.5.2b Bremøya, Måsøya m.v.

LOKALITETSNR. : 5b
LOKALITETSNAVN : Østlige Barøya, Bremøya, Måsøya m.v.
KOMMUNE : Vikna
KARTBLAD (M711) : 1625-II, 1624 I.
KARTREFERANSE : Øyer, holmer, skjær og sjøområder mellom Måholmråsa og Borgan og Frelsøy verneområde.
AREAL : Ca. 1000 daa landareal
EIENDOMMER (gnr/bnr) : 69/12, 69/18,

OMRÅDEBESKRIVELSE: Østlige deler av Barøya ligger som en «lomme» inne i det eksisterende verneområdet. Bremøya, Måsøya m.v. er en naturlig del av det nordlige kystlandskapet som forøvrig er vernet i h.h.t. kgl. res. av 16.11.73.

MERKNADER VEDRØRENDE OMRÅDETS VERDI: Naturfaglige verneverdier tilsvarer de som finnes i tilgrensende områder. Verneverdiene er i hovedsak knyttet til typiske zoologiske, botaniske, geologiske og kulturhistoriske elementer av kystlandskapet. Under forrige verneprosess ble området utelatt fra forslaget på «ikke-faglig» grunnlag, men i tråd med datidens vernestrategi.
ORNITOLOGISKE DATA: ref. nr. 88, kilde: SG, GG (1982).

PÅVIRKNINGER/INNGREP: Flere tidligere øysamfunn. Hus/brygger på Måsøya, Barøya, Bremøya, L.Bremøya. Kystverkets anlegg.

ANDRE INTERESSER: Grunneiere vil benytte området, inklusiv bygninger, for ferie/fritid. Turisme, tangskjæring, laksenot, jakt, havn.

PLANSTATUS: Kommuneplan: LNF, sone C (spredt bebyggelse forbudt). Markert som viltområde, streng sone, på temakart.

FORMÅLET MED VERN: Bevare et egenartet øy- og skjærgårdsområde, der botaniske, zoologiske og geologiske elementer, såvel på land som i sjø, bidrar til å gi området dets særpreg. Komplettere Borgan og Frelsøy naturreservat og dyrelivsfredningsområde med naturlig tilhørende øy- og skjærgårdsområder.

7.5.3 Grenseendringer - forslag om innskrenkninger

7.5.3a Borgan m.v.

LOKALITETSNR.	:	5c
LOKALITETSNAVN	:	Borgan
KOMMUNE	:	Vikna
KARTBLAD (M711)	:	1624 I.
KARTREFERANSE (UTM 33):		Øya Borgan. Moseøya, Purkholman, samt holmer, skjær og sjøområder Ø/S av disse. Hestøya, Hestøyholman, Gråøya, Storholmen, samt holmer, skjær og sjøområder Ø/S av disse.

OMRÅDEBESKRIVELSE: Øya Borgan har en stabil, fast bosetning. Det er daglig ferjeforbindelse til øya. Landskapet er et kulturpåvirket kystlandskap. Beitemark, åker, veg og husklynger setter dels sitt preg på denne delen av verneområdet.

ORNITOLOGISK BESKRIVELSE: Ingen særskilte forekomster er registrert, med unntak av Stakksholmen, som har en god måsebestand.

SÆRLIGE MERKNADER VEDRØRENDE OMRÅDETS VERDI: De naturfaglige verdiene er knyttet til typiske elementer ved kystkulturlandskapet.

PÅVIRKNINGER/INNGREP: Øysamfunn.

PLANSTATUS: Vernet med dyrelivsfredning i h.h.t. kgl. res. av 16.11.73.

7.5.4 Nytt verneforslag - Kalvøy og Frelsøy naturreservat

LOKALITETSNR. : 5

LOKALITETSNAVN : Kalvøy og Frelsøy naturreservat
KOMMUNE : Vikna
KARTBLAD (M711) : 1625-II, 1624 I, 1624 IV
KARTREFERANSER (UTM): a)**Kalvøy og Frelsøy naturreservat**: Øyer, holmer, skjær og sjøområder innen en linje som danner en mangekant. Linjen beskrives som en rekke knekkpkt. (UTM32, ED50), fra det nordvestlige hjørne og i klokkeretningen: 814-084 (nordvest av Higerholman), 847-090 (nord av Brusøya), 852-098, 857-100, 859-102, 861-108 (nordvest av Frelsøya), 873-111, 889-105 (nordøst av Bremøya), 898-101 (nord av Bøsseløya), 904-101, 914-101, 926-097, 930-097, 932-096, 934-095 (øst av Bårdlaupskjera), 932-092, 929-090 (nord av Moseøya), 923-090, deretter følges Borganøyas kystlinje med følgende referansepkt. (921-089, 920-089, 918-088, 916-086, 913-086, 905-077, 903-081, 902-078, 900-079, 894-074, 891-073, 892-073, 883-068, 881-058, 884-056), 880-051 (nær Byttingholman), 877-046 (øst av Kirstiholman), 865-035, 847-028 (nord av Fjordholman), 834-014 (nordvest av Hindholmen), 824-011, 815-012, 811-010, 767-010 (nordvest av Ersflesa), 758-018 (nordvest av Skjøte), 756-025, 760-038, 768-052 (vest av Hummelværet), 779-061, 790-065.

b) Kalvøy/Frelsøy naturreservat *uten ferdselsforbud* (u.f.f.): -Øyer, holmer, skjær og sjøområder innen en linje som danner en mangekant. Linjen beskrives som en rekke knekkpkt. (UTM32, ED50), fra det nordvestlige hjørne og i klokkeretningen: fra 838-089 (nord av Brusøya) langs reservatgrensen (a) til 815-012 (sørvest av Deilholman), 817-014, 822-019, 827-026, 829-028, 832-034 (øst av Sandvær), 833-038 (vest av Mosaholman), 835-040, 834-042, 835-043, 833-062 (vest av Møskja), 833-065 (vest av Ivarsøya), 833-067, 834-070, 835-071, 833-075 (vest av Bøsseløya), 833-076, 834-078, 834-081 (vest av Brusøya), 835-083, 836-085.

-Øyer, holmer, skjær og sjøområder i Hummelværet, innen en linje som danner en mangekant. Linjen beskrives som en rekke knekkpkt. (UTM32, ED50), fra det nordvestlige hjørne og i klokkeretningen: 771-052, 775-054, 776-055, 779-058, 780-057, 782-055, 781-054, 778-051, 776-049, 773-046, 772-047.

c) Kalvøy/Frelsøy naturreservat *med ferdselsforbud* (m.f.f.): Område a) med fratrekk av b).

AREAL : Naturreservat med ferdselsforbud: tot. ca. 42150 daa, herav ca. 2830 daa landareal. Naturreservat uten ferdselsforbud: tot. ca. 44040 daa, herav ca. 19150 daa

landareal. Totalt ca. 86190 daa, herav ca. 21980 daa landareal

EIENDOMMER (gnr/bnr) : 55/3-5, 69/1-18, 69/20, 69/22-26, 75/1-7

OMRÅDEBESKRIVELSE: Tidl. Borgan og Frelsøy naturreservat og dyrelivsfredningsområde i h.h.t. kgl. res. av 16.11.1973, eksklusiv øya Borgan, Moseøya, Purkholman, Hestøya, Hestøyholman, Gråøya, Storholmen, samt holmer, skjær og sjøområder Ø/S av disse. Inklusiv områder beskrevet under pkt. 7.5.2 og 7.5.3 (deler av Barøya, Bremøya, Måsøya og vestlige skjærgårdsområder (Hummelværet m.v).

ORNITOLOGISK BESKRIVELSE: I h.h.t. ref. nr. 70-104, og pkt. 7.5.2 og 7.5.3.

SÆRLIGE MERKNADER VEDRØRENDE OMRÅDETS VERDI: Øya Borgan har fast bosetning, og fiske/jordbruk er viktige næringsveger. De naturfaglige verdiene i det foreslåtte verneområdet er i hovedsak knyttet til storslåtte eller typiske zoologiske, botaniske, geologiske og kulturhistoriske elementer i kystlandskapet. På Kalvøya utgjør myrkomplekser og kystlyngheiområder viktige verneinteresser. I vest er verneverdien spesielt knyttet til området som hekke- myte- og overvintringslokalitet for sjøfugl.

PÅVIRKNINGER/INNGREP: Borgan har fast bosetning. Fiske/jordbruk er viktige næringsveger. Flere av de andre øyene har spor etter bosetting i dette århundret. Husene er i ulik grad vedlikeholdt og brukt til fritidsboliger. Kystverket har installasjoner i området.

ANDRE INTERESSER: Ferie/fritid, jakt, turisme, tangskjæring, laksefiske, hvilehavner nevnes som eksisterende/fremtidige interesser i deler av området. Jordbruk (beiting) og tradisjonelt fiske er i dag de viktigste næringsinteresser.

PLANSTATUS: Naturvernloven: Borgan og Frelsøy naturreservat og dyrelivsfredningsområde. Kommuneplan: LNF, sone C (spredt bebyggelse forbudt). Viltområde, streng sone.

FORMÅLET MED VERN/REVISJON: Bevare et egenartet øy- og skjærgårdsområde, samt det marine miljøet. Botaniske, zoologiske og geologiske elementer, såvel på land som i sjø, bidrar til områdets særpreg og representativitet. Komplettere tidl. Borgan og Frelsøy verneområde med naturlig tilhørende skjærgårdsområder som har stor naturfaglig verdi, mellom annet som hekke-, myte- og overvintringslokalitet for sjøfugl. Myrkomplekser og kystlyngheiområder på Kalvøya inngår som en del av vernegrunnlaget.

VERNEFORM: Området foreslås vernes som naturreservat i h.h.t. § 8 i NVL.

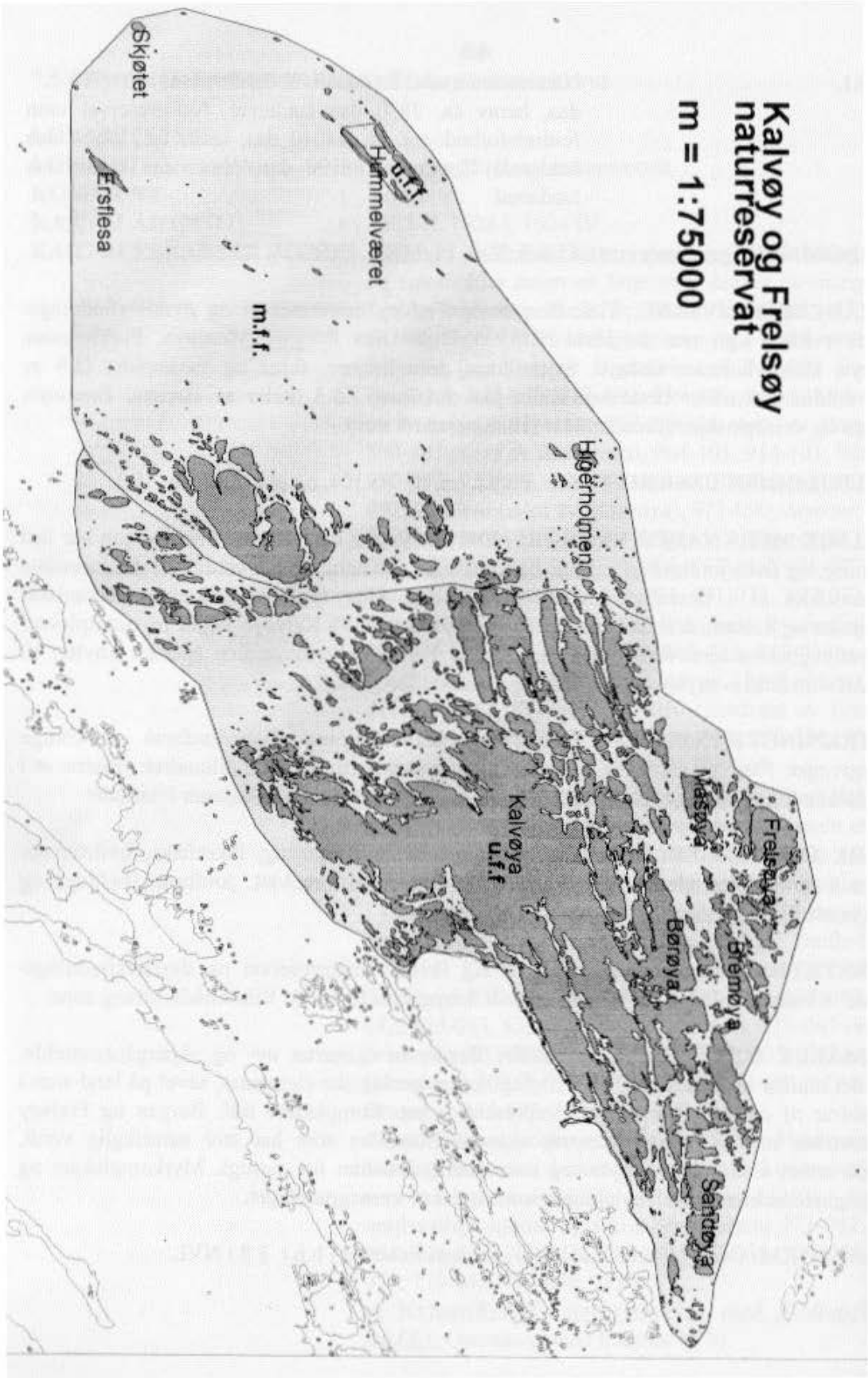

Figur 7. Lokalitet 5. Kalvøy og Frelsøy naturreservat i Vikna (1:50000).

VERNEFORSKRIFT FOR KALVØY OG FRELSØY NATURRESERVAT, VIKNA KOMMUNE

I medhold av lov om naturvern av 19. juni 1970 nr 63 §8, jf. §10 og §§ 21, 22 og 23, er et større skjærgårdsområde i Vikna kommune, Nord-Trøndelag fylke fredet som naturreservat ved Kgl. res. av ..... under navnet «Kalvøy og Frelsøy naturreservat».

I

Reservatet berører følgende gnr/bnr. (opplistingen kan være ufullstendig): 55/3, 55/4, 55/5, 69/1, 69/2, 69/3, 69/4, 69/5, 69/6, 69/7, 69/8, 69/9, 69/10, 69/11, 69/12, 69/13, 69/14, 69/15, 69/16, 69/17, 69/18, 69/20, 69/22, 69/23, 69/24, 69/25, 69/26, 75/1, 75/2, 75/3, 75/4, 75/5, 75/6, 75/7. Reservatet dekker et totalareal på ca. 86190 daa, hvorav ca. 21980 daa er landareal.

Grensene for naturreservatet går fram av vedlagte kart i målestokk 1:75000 (N50000 grunnlag) datert Miljøverndepartementet ..... Kart og verneforskrifter oppbevares i Vikna kommune, hos Fylkesmannen i Nord-Trøndelag, i Direktoratet for naturforvaltning og i Miljøverndepartementet.

Reservatet skal avmerkes i marka.

II

Formålet med vernet er å bevare et egenartet øy- og skjærgårdsområde, samt det marine miljøet. Botaniske, zoologiske og geologiske elementer, såvel på land som i sjø, bidrar til områdets særpreg og representativitet. Spesiell verdi knytter seg til området som hekke-, myte- og overvintringslokalitet for en rekke marint tilknyttede fuglearter. Myrkomplekser og kystlyngheiområder er en del av vernegrunnlaget.

III

For reservatet gjelder følgende bestemmelser (jf. pkt. IV og V når det gjelder unntak fra bestemmelsene nedenfor):

1. Dyrelivet, herunder reirplasser og hiområder, er fredet mot skade og ødeleggelse.

Dyr må ikke innføres. Hunder og katter skal ikke slippes løs i verneområdet.

Skjellskraping, tare-/tangtråling og liknende fangst- eller høstingsmetoder som kan påvirke de naturlige produksjonsforholdene på havbotn er ikke tillatt.

2. All vegetasjon i vatn, på land og i sjøen, herunder tareskogen, er vernet mot all form for skade og ødeleggelse.

Planter må ikke innføres.

3. Det må ikke iverksettes tiltak som kan endre de naturgitte forholdene, som f.eks. oppføring av bygninger, anlegg og faste innretninger, etablering av oppdrettsanlegg, opplag av båter, hensetting av campingvogner o.l., framføring av luftledninger, jordkabler og kloakkledninger, bygging av veier, nyplanting, oppdyrking, drenering og annen form for tørrlegging, uttak-, oppfylling- og planering av masse (herunder sjøsand), utføring av kloakk eller andre konsentrerte forurensningstilførsler, henleggelse av avfall, gjødsling, kalking og bruk av kjemiske bekjempningsmidler. Opplistingen er ikke fullstendig.

4. I tiden fra og med 15. april til og med 31. juli er all ferdsel på land i verneområdet (m.f.f.) forbudt.

Ferdselsforbudet omfatter ikke Frelsøya, Kalvøya, Måsøya, Brusøya, Bøsseløya, Ivarsøya, Møskja, Fåhøva, Mosaholman, Kråkøya, Deilholman, samt mellomliggende og sør/østlige holmer i henhold til kart (u.f.f.).

Ferdselsforbudet omfatter ikke Hummelværet (u.f.f.).

5. Bruk av modellbåter, modellfly, vannskuter, surfebrett, vannski, samt sportsdykking, camping (inklusiv båtcamping), teltslaging og oppsetting av kamuflasjeinnretninger for fotografering er forbudt. Opplistingen er ikke fullstendig.

6. Motorisert ferdsel til lands er forbudt. Start og landing med luftfartøy, og lavtflyging under 300 m er forbudt.

IV

Bestemmelsene i pkt. III er ikke til hinder for:

Gjennomføring av militær, operativ virksomhet og tiltak i ambulanse-, politi-, brannvern-, oljevern-, rednings-, oppsyns-, skjøtsels- og forvaltningsøyemed.

V

Bestemmelsene i pkt. III, nr 1-5 er ikke til hinder for:

1. Fiske etter gjeldende lover og forskrifter (men jf. pkt. III, 1, fjerde ledd).

2. Beiting med sau.

3. Nødvendig ferdsel for grunneiere i forbindelse med tilsyn med egen eiendom.

4. Vedlikehold av eksisterende bygninger og anlegg.

5. Nødvendig ferdsel på land for manntallsførte fiskere, og utøvere av gjeldende fiskerettigheter <u>ved bruk av landfester i forbindelse med fisket</u>.

6. Opplag av båt på fast plass til egen bruk for grunneier.

7. Drift og vedlikehold av kystverkets anlegg, og ferdsel i forbindelse med dette.

8. Sanking av bær og matsopp i tilknytning til lovlig ferdsel.

9. Samling av rak i tilknytning til lovlig ferdsel.

10. Jakt på hjortevilt i henhold til viltlovens bestemmelser, fra og med 25. september, i områder som ikke omfattes av ferdselsforbud.

11. Jakt og fangst på artene mink, rødrev, kråke og ravn i henhold til viltlovens bestemmelser, dog ikke i perioden fra og med 15. april til og med 31. august.

VI

Forvaltningsmyndigheten kan gi tillatelse til:

Jakt, fangst og felling av vilt i henhold til viltlovens bestemmelser eller i henhold til forskrifter med hjemmel i viltloven.

Jakt på sel i samsvar med gjeldende lovverk.

Skjæring av tang.

Tradisjonelt husdyrbeite ut over pkt. V 2.

VII

Forvaltningsmyndighetene eller den forvaltningsmyndigheten bestemmer, kan gjennomføre skjøtselstiltak i samsvar med verneformålet. Det bør da utarbeides en forvaltningsplan som inneholder nærmere retningslinjer for gjennomføring av skjøtselstiltakene.

VIII

Forvaltningsmyndigheten kan gjøre unntak fra fredningsbestemmelsene når formålet med fredningen krever det, for vitenskapelige undersøkelser, samt for arbeider av vesentlig samfunnsmessig betydning i spesielle tilfeller, dersom det ikke strider mot formålet med fredningen.

IX

Forvaltningen av verneforskriftene tillegges Fylkesmannen i Nord-Trøndelag.

X

Forskriftene trer i kraft straks. Samtidig oppheves forskrifter i h.h.t. kgl res. 16.11.73.

7.6 Fruflesa naturreservat

LOKALITETSNR.	:	6
LOKALITETSNAVN	:	Fruflesa
KOMMUNE	:	Vikna
KARTBLAD (M711)	:	1624-IV
KARTREFERANSE (UTM)	:	Øyer, holmer, skjær og sjøområder innen en linje som danner en mangekant. Linjen beskrives som en rekke knekkpkt. (UTM32, ED50), fra det nordvestlige hjørne og i klokkeretningen: 733-988, 735-988, 736-987, 736-986, 733-981, 728-977, 727-977, 726-977, 726-978, 728-983, 730-986.
AREAL	:	Totalt 600 daa, herav ca. 46 daa landareal
EIENDOMMER (gnr/bnr)	:	Gnr/bnr mangler

OMRÅDEBESKRIVELSE: Mindre øyer og holmer sørvest av Borgan-Frelsøy verneområde. Del av større gruntvannsområde. Vegetasjonen består i hovedsak av storvokst balderbrå.

ORNITOLOGISK BESKRIVELSE: ref. nr 105, kilde KE, NR, EB (17.-20.06.91).

Art	Min. antall hekkende par 1991
Gråmåse	40
Svartbak	30
Tjeld	2
Fiskemåse	2
Krykkje	19
Teist (totalt)	10

SÆRLIGE MERKNADER VEDRØRENDE OMRÅDETS VERDI: Hekkeområde for krykkje. Gråmåse- og svartbakkoloni av regional interesse. Sitteplass for storskarv.

PÅVIRKNINGER/INNGREP: Ingen.

ANDRE INTERESSER: Ikke kjent.

PLANSTATUS: Kommuneplan: LNF, sone C (spredt bebyggelse forbudt).

FORMÅLET MED VERN: Ta vare på et egenartet skjærgårdsområde, med det naturlig tilknytta plante og dyreliv. Spesiell verdi knytter seg til området som hekkelokalitet for sjøfugl.

VERNEFORM: Området foreslås vernet som naturreservat etter § 8 i NVL.

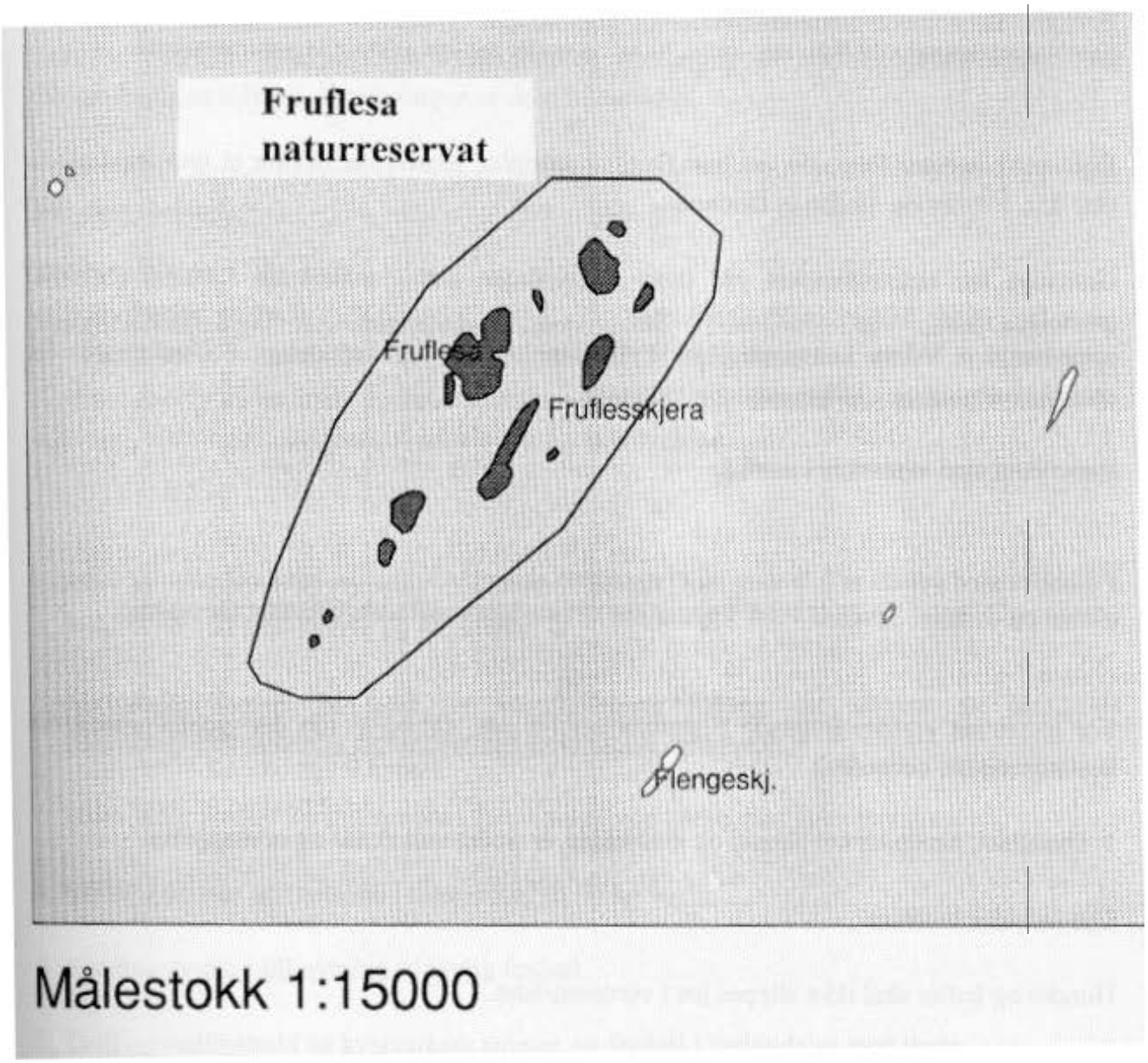
Fruflesa
naturreservat
Fruflesa
Fruflesskjera
Flengeskj.
Målestokk 1:15000

Figur 8. Lokalitet 6. Fruflesa naturreservat i Vikna (1:50000).

VERNEFORSKRIFT FOR FRUFLESA NATURRESERVAT, VIKNA KOMMUNE

I medhold av lov om naturvern av 19. juni 1970 nr 63 §8, jf. §10 og §§ 21, 22 og 23, er et øyområde med omkringliggende sjøareal i Vikna kommune, Nord-Trøndelag fylke fredet som naturreservat ved Kgl. res. av ..... under navnet «Fruflesa naturreservat».

I

Reservatet berører følgende gnr/bnr: Gnr/bnr mangler. Reservatet dekker et totalareal på ca. 600 daa, hvorav ca. 46 daa er landareal.

Grensene for naturreservatet går fram av vedlagte kart i målestokk 1:40000 (N50000 grunnlag) datert Miljøverndepartementet ..... . Kart og verneforskrifter oppbevares i Vikna kommune, hos Fylkesmannen i Nord-Trøndelag, i Direktoratet for naturforvaltning og i Miljøverndepartementet.

Reservatet skal avmerkes i marka.

II

Formålet med vernet er å ta vare på et egenartet skjærgårdsområde, med det naturlig tilknytta plante og dyreliv. Spesiell verdi knytter seg til området som hekkelokalitet for sjøfugl.

III

For reservatet gjelder følgende bestemmelser (jf. pkt. IV og V når det gjelder unntak fra bestemmelsene nedenfor):

1. Dyrelivet, herunder reirplasser og hiområder, er fredet mot skade og ødeleggelse.

Dyr må ikke innføres.

Hunder og katter skal ikke slippes løs i verneområdet.

2. All vegetasjon (herunder tare og tang) i vatn, på land og i sjøen er vernet mot all form for skade og ødeleggelse.

Planter må ikke innføres.

3. Det må ikke iverksettes tiltak som kan endre de naturgitte forholdene, som f.eks. oppføring av bygninger, anlegg og faste innretninger, etablering av oppdrettsanlegg, opplag av båter, hensetting av campingvogner o.l., framføring av luftledninger, jordkabler og kloakkledninger, bygging av veier, nyplanting, oppdyrking, drenering og annen form for tørrlegging, uttak-, oppfylling- og planering av masse, utføring av kloakk eller andre konsentrerte forurensningstilførsler, henleggelse av avfall, gjødsling, kalking og bruk av kjemiske bekjempningsmidler. Opplistingen er ikke fullstendig.
4. I tiden fra og med 15. april til og med 31. juli er all ferdsel på land innen verneområdet forbudt.

5. Bruk av modellbåter, modellfly, vannskuter, surfebrett, vannski, samt sportsdykking, camping (inklusiv båtcamping), teltslaging og oppsetting av kamuflasjeinnretninger for fotografering er forbudt. Opplistingen er ikke fullstendig.

6. Motorisert ferdsel til lands er forbudt. Start og landing med luftfartøy, og lavtflyging under 300 m er forbudt.

IV

Bestemmelsene i pkt. III er ikke til hinder for:

Gjennomføring av militær, operativ virksomhet og tiltak i ambulanse-, politi-, brannvern-, oljevern-, rednings-, oppsyns-, skjøtsels- og forvaltningsøyemed.

V

Bestemmelsene i pkt. III, nr 1-5 er ikke til hinder for:

1. Fiske etter gjeldende lover og forskrifter.

2. Nødvendig ferdsel på land for manntallsførte fiskere, og utøvere av gjeldende fiskerettigheter ved bruk av landfester i forbindelse med fisket.

3. Nødvendig ferdsel for grunneiere i forbindelse med tilsyn med egen eiendom.

4. Sanking av bær og matsopp i tilknytning til lovlig ferdsel.

5. Samling av rak i tilknytning til lovlig ferdsel.

6. Drift og vedlikehold av kystverkets anlegg, og ferdsel i forbindelse med dette.

VI

Forvaltningsmyndigheten kan gi tillatelse til:

Jakt, fangst og felling av vilt i henhold til viltlovens bestemmelser eller i henhold til forskrifter med hjemmel i viltloven.

Tradisjonelt husdyrbeite.

VII

Forvaltningsmyndighetene eller den forvaltningsmyndigheten bestemmer, kan gjennomføre skjøtselstiltak i samsvar med verneformålet. Det bør da utarbeides en forvaltningsplan som inneholder nærmere retningslinjer for gjennomføring av skjøtselstiltakene.

VIII

Forvaltningsmyndigheten kan gjøre unntak fra fredningsbestemmelsene når formålet med fredningen krever det, for vitenskapelige undersøkelser, samt for arbeider av vesentlig samfunnsmessig betydning i spesielle tilfeller, dersom det ikke strider mot formålet med fredningen.

IX

Forvaltningen av verneforskriftene tillegges Fylkesmannen i Nord-Trøndelag.

X

Forskriftene trer i kraft straks.

7.7 Ytre Brosmeflesa biotopvernområde

LOKALITETSNR.	**:**	7
LOKALITETSNAVN	**:**	Ytre Brosmeflesa biotopvernområde
KOMMUNE	**:**	Vikna
KARTBLAD (M711)	**:**	1624-IV
KARTREFERANSE (UTM)	**:**	Holme (735-898), samt tilhørende sjøareal i en avstand av 100 m fra nærmeste landareal.
AREAL	**:**	Totalt 98 daa, herav ca. 13 daa landareal
EIENDOMMER (gnr/bnr)	**:**	Gnr/bnr mangler

OMRÅDEBESKRIVELSE: Snau holme nord av Heimværet i Nordøyan.

ORNITOLOGISK BESKRIVELSE: ref. nr.108, kilde KE, NR, PHP (1982), KE, NR, EB (03.06.92).

Art	**Min. antall hekkende par**	
	1982	**1991/92**
Storskarv	266	236

SÆRLIGE MERKNADER VEDRØRENDE OMRÅDETS VERDI: Tidvis en av fylkets største registrerte storskarvkoloni. Inngår i det nasjonale overvåkningsprogram for sjøfugl.

PÅVIRKNINGER/INNGREP: Ingen.

ANDRE INTERESSER: Ikke kjent.

PLANSTATUS: Kommuneplan: LNF, sone C (spredt bebyggelse forbudt).

FORMÅLET MED VERN: Ta vare på et hekkeområde for sjøfugl, samt det naturlig tilknytta plante og dyreliv.

VERNEFORM: Området foreslås vernet i medhold av lov om viltet av 29. mai 1981 nr. 38. § 7, 2. ledd.



Figur 9. Lokalitet 7. Ytre Brosmeflesa biotopvernområde i Vikna (1:50000).

VERNEFORSKRIFT FOR YTRE BROSMEFLESA BIOTOPVERNOMRÅDE, VIKNA KOMMUNE, NORD-TRØNDELAG FYLKE

I medhold av lov om viltet av 29. mai 1981 nr. 38. § 7, 2. ledd er en holme med tilliggende sjøareal i Vikna kommune, Nord-Trøndelag fylke vernet som biotopvernområde ved kgl. res. av ..... under navnet «Ytre Brosmeflesa biotopvernområde».

I

Biotopvernområdet berører følgende gnr/bnr. (opplistingen kan være ufullstendig): Gnr/bnr mangler. Reservatet dekker et totalareal på ca. 98 daa, hvorav ca. 13 daa er landareal.

Grensene for verneområdet går fram av vedlagte kart i målestokk 1:10000 (N50000 grunnlag) datert Miljøverndepartementet ..... Kart og verneforskrifter oppbevares i Vikna kommune, hos Fylkesmannen i Nord-Trøndelag, i Direktoratet for naturforvaltning og i Miljøverndepartementet.

Biotopvernområdet skal avmerkes i marka.

II

Formålet med fredningen er å sikre et viktig hekkeområde for sjøfugl.

III

For biotopvernområdet gjelder følgende bestemmelser (jf. pkt. IV og V når det gjelder unntak fra bestemmelsene nedenfor):

1. Fuglelivet, herunder reirplasser, er vernet mot skade og ødeleggelse.

Dyr må ikke innføres. Hunder skal holdes i bånd.

2. Vegetasjon på land, i vatn og i sjø (herunder tare og tang) som er viktig for fuglenes livsmiljø er fredet mot enhver skade og ødeleggelse.

Planter må ikke innføres.

3. Det må ikke iverksettes tiltak som kan endre de naturgitte forholdene, som f.eks. oppføring av bygninger, anlegg og faste innretninger, etablering av oppdrettsanlegg, framføring av luftledninger, jordkabler og kloakkledninger, hensetting av campingvogner, bygging av veier, nyplanting, oppdyrking, drenering og annen form for tørrlegging, uttak-, oppfylling- og planering av masse, utføring av kloakk eller andre konsentrerte forurensningstilførsler, henleggelse av avfall, gjødsling, kalking og bruk av kjemiske bekjempningsmidler. Opplistingen er ikke fullstendig.

4. I tiden fra og med 15. april til og med 31 juli er all ferdsel på land og sjø innen verneområdet forbudt.
5. Motorisert ferdsel til lands er forbudt. Start og landing med luftfartøy, og lavtflyging under 300 m er forbudt.

IV

Bestemmelsene i pkt. III er ikke til hinder for:

Gjennomføring av militær, operativ virksomhet og tiltak i ambulanse-, politi-, brannvern-, oljevern-, rednings-, oppsyns-, skjøtsels- og forvaltningsøyemed.

V

Bestemmelsene i pkt. III, nr 1-4 er ikke til hinder for:

1. Nødvendig ferdsel på sjø for manntallsførte fiskere med fiskeregistrerte båter, samt fiske etter gjeldende lover og forskrifter i tilknytning til lovlig ferdsel.

2. Ferdsel langs merket lei.

3. Drift og vedlikehold av kystverkets anlegg, og ferdsel i forbindelse med dette.

4. Samling av rak i tilknytning til lovlig ferdsel.

5. Nødvendig ferdsel på land for manntallsførte fiskere, og utøvere av gjeldende fiskerettigheter ved bruk av landfester i forbindelse med fisket.

VI

Forvaltningsmyndigheten kan gi tillatelse til:

Jakt, fangst og felling av fugl i henhold til viltlovens bestemmelser eller i henhold til forskrifter med hjemmel i viltloven.

VII

Forvaltningsmyndigheten kan gjøre unntak fra fredningsbestemmelsene når formålet med fredningen krever det, for vitenskapelige undersøkelser, samt for arbeider av vesentlig samfunnsmessig betydning og i spesielle tilfeller dersom det ikke strider mot formålet med fredningen.

VIII

Forvaltningen av verneforskriftene tillegges Fylkesmannen i Nord-Trøndelag.

IX

Forskriftene trer i kraft straks.

7.8 Nordøyan naturreservat

LOKALITETSNR. : 8
LOKALITETSNAVN : Nordøyan naturreservat
KOMMUNE : Vikna
KARTBLAD (M711) : 1624-IV
KARTREFERANSE (UTM) : Øyer, holmer, skjær og sjøområder innen en linje som danner en mangekant. Linjen beskrives som en rekke knekkpkt. (UTM32, ED50), fra det nordvestlige hjørne og i klokkeretningen:
a) Gullfrøholmen-regionen: 724-874 (nordvest av Gullfrøholmnakken), 725-875, 726-875, 727-875, 728-871, 728-869, 726-868 (sør av Gullfrøholmen), 724-869, 724-872.
b) Nordøybura-regionen: 721-863, 724-864, 725-864, 726-861, 726-859, 720-854 (nord av Burflesa), 718-854, 718-855.
AREAL : Totalt 756 daa, herav ca. 114 daa landareal
(a: totalt 252 daa, herav ca. 57 daa landareal)
(b: totalt 504 daa, herav ca. 57 daa landareal)

EIENDOMMER (gnr/bnr) : 55/6

OMRÅDEBESKRIVELSE: Øyer og holmer vest og sørvest av Heimværet i Nordøyan. Vegetasjonen er sparsom med unntak av Gullfrøholmen som er sterkt påvirket av måsekolonien. Her vokser høymol, kvann, jonsokblom, matsyre, skjørbuksurt, mjødurt, rosenrot m.v. På Nordøybura finnes store felt med messinglav. På Gullfrøholmnakken ligger storparten av måsereirene direkte på snauberg.

ORNITOLOGISK BESKRIVELSE: ref. nr. 109-112, kilde KE, NR, PHP (1982), KE, NR, EB (30.06.92).

Art:	**Min. antall hekkende par**	
	1982	**1991/92**
Storskarv	200	234
Ærfugl	7	4
Tjeld	2	4
Steinvender	1	
Sildemåse	8	1
Gråmåse	100	345
Svartbak	44	62
Fiskemåse	9	2
Rødnebbterne		3
Teist (totalt)	10	12

SÆRLIGE MERKNADER VEDRØRENDE OMRÅDETS VERDI: Nordøybura er en ustabil hekkelokalitet for storskarv, trolig p.g.a. forstyrrelser. Burflesa hadde fylkets nest største storskarvkoloni frem til 1991. Fra 1991 til 1992 gikk kolonien tilbake med 350 par.

Fylkets største gråmåsekolonier er registrert på Gullfrøholmen og Gullfrøholmnakken. Nordøybura og Burflesa inngår i det nasjonale overvåkningsprogram for sjøfugl.

PÅVIRKNINGER/INNGREP: Fyrlykt på Gullfrøholmnakken.

ANDRE INTERESSER: Eggsanking. Turisme og friluftsliv med utgangspunkt i Heimværet

PLANSTATUS: Kommuneplan: LNF, sone C (spredt bebyggelse forbudt). Viltområde, streng sone. Nordøyan var tidligere fredlyst som egg- og dunvær.

FORMÅLET MED VERN: Ta vare på et skjærgårdsområde, med det naturlig tilknytta plante og dyreliv. Området har særlig verdi som hekkeområde for sjøfugl, m.a. for storskarv, gråmåse og svartbak.

VERNEFORM: Området foreslås vernet som naturreservat etter § 8 i NVL.

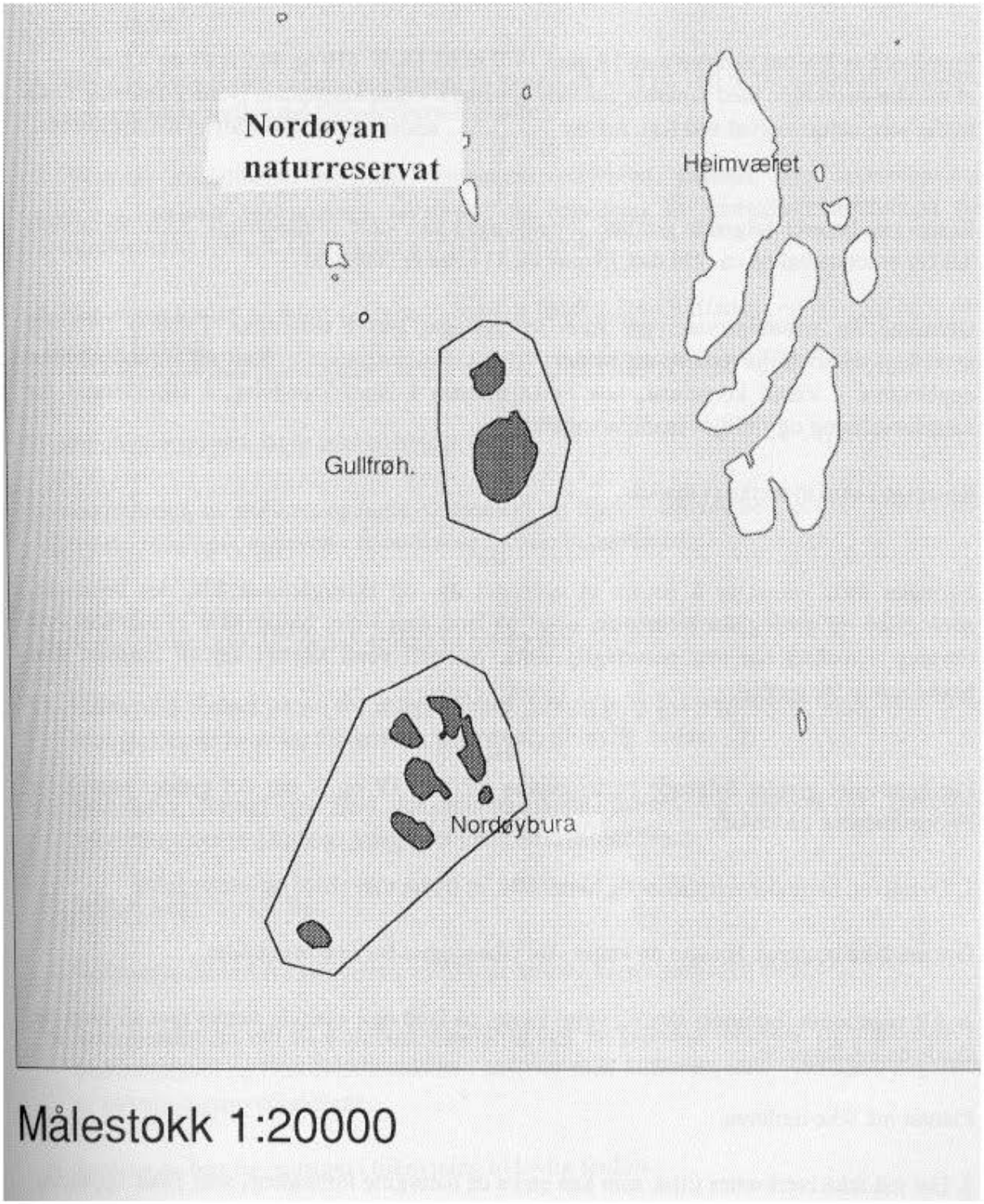

Figur 10. Lokalitet 8. Nordøyan naturreservat i Vikna (1:50000).

VERNEFORSKRIFT FOR NORDØYAN NATURRESERVAT, VIKNA KOMMUNE

I medhold av lov om naturvern av 19. juni 1970 nr 63 §8, jf. §10 og §§ 21, 22 og 23, er et mindre øyområde med omkringliggende sjøareal i Vikna kommune, Nord-Trøndelag fylke fredet som naturreservat ved Kgl. res. av ..... under navnet «Nordøyan naturreservat».

I

Reservatet berører følgende gnr/bnr. (opplistingen kan være ufullstendig): 55/6. Reservatet dekker et totalareal på ca. 756 daa, hvorav ca. 114 daa er landareal.

Grensene for naturreservatet går fram av vedlagte kart i målestokk 1:40000 (N50000 grunnlag) datert Miljøverndepartementet ..... . Kart og verneforskrifter oppbevares i Vikna kommune, hos Fylkesmannen i Nord-Trøndelag, i Direktoratet for naturforvaltning og i Miljøverndepartementet.

Reservatet skal avmerkes i marka.

II

Formålet med vernet er å bevare et egenartet øy- og skjærgårdsområde, der botaniske, zoologiske og geologiske elementer, såvel på land som i sjø, bidrar til å gi området dets særpreg. Området har stor naturfaglig verdi. Spesiell verdi knytter seg til området som hekkebiotop for sjøfugl.

III

For reservatet gjelder følgende bestemmelser (jf. pkt. IV og V når det gjelder unntak fra bestemmelsene nedenfor):

1. Dyrelivet, herunder reirplasser og hiområder, er fredet mot skade og ødeleggelse.

Dyr må ikke innføres. Hunder og katter skal ikke slippes løs i verneområdet.

2. All vegetasjon (herunder tare og tang) i vatn, på land og i sjøen er vernet mot all form for skade og ødeleggelse.

Planter må ikke innføres.

3. Det må ikke iverksettes tiltak som kan endre de naturgitte forholdene, som f.eks. oppføring av bygninger, anlegg og faste innretninger, etablering av oppdrettsanlegg, opplag av båter, hensetting av campingvogner o.l., framføring av luftledninger, jordkabler og kloakkledninger,

bygging av veier, nyplanting, oppdyrking, drenering og annen form for tørrlegging, uttak-, oppfylling- og planering av masse, utføring av kloakk eller andre konsentrerte forurensningstilførsler, henleggelse av avfall, gjødsling, kalking og bruk av kjemiske bekjempningsmidler. Opplistingen er ikke fullstendig.

4. I tiden fra og med 15. april til og med 31 juli er det forbud mot ferdsel på land i verneområdet.

I samme tidsrom er det forbud mot ferdsel på sjøen i en sone på 100 m fra nærmeste landareal i verneområdets sørlige del (Nordøybura-regionen).

5. Bruk av modellbåter, modellfly, vannskuter, surfebrett, vannski, samt sportsdykking, camping (inklusiv båtcamping), teltslaging og oppsetting av kamuflasjeinnretninger for fotografering er forbudt. Opplistingen er ikke fullstendig.

6. Motorisert ferdsel til lands er forbudt. Start og landing med luftfartøy, og lavtflyging under 300 m er forbudt.

IV

Bestemmelsene i pkt. III er ikke til hinder for:

Gjennomføring av militær, operativ virksomhet og tiltak i ambulanse-, politi-, brannvern-, oljevern-, rednings-, oppsyns-, skjøtsels- og forvaltningsøyemed.

V

Bestemmelsene i pkt. III, nr 1-5 er ikke til hinder for:

1. Nødvendig ferdsel på sjø for manntallsførte fiskere med fiskeregistrerte båter, samt fiske etter gjeldende lover og forskrifter i tilknytning til lovlig ferdsel.

2. Nødvendig ferdsel på land for manntallsførte fiskere, og utøvere av gjeldende fiskerettigheter <u>ved bruk av landfester i forbindelse med fisket</u>.

3. Ferdsel langs merket lei.

4. Nødvendig ferdsel for grunneiere i forbindelse med tilsyn med egen eiendom.

5. Rettighetshavers rett til å ta bort dun, samt egg av gråmåse, svartbak og fiskemåse på Gullfrøholmen og Gullfrøholmnakken i samsvar med viltloven, eller ytterligere avgrenset av forvaltningsmyndighetene.

6. Sanking av bær og matsopp i tilknytning til lovlig ferdsel.

7. Samling av rak i tilknytning til lovlig ferdsel.

8. Drift og vedlikehold av kystverkets anlegg, og ferdsel i forbindelse med dette.

VI

Forvaltningsmyndigheten kan gi tillatelse til:

Jakt, fangst og felling av vilt i henhold til viltlovens bestemmelser eller i henhold til forskrifter med hjemmel i viltloven.

Tradisjonelt husdyrbeite.

VII

Forvaltningsmyndighetene eller den forvaltningsmyndigheten bestemmer, kan gjennomføre skjøtselstiltak i samsvar med verneformålet. Det bør da utarbeides en forvaltningsplan som inneholder nærmere retningslinjer for gjennomføring av skjøtselstiltakene.

VIII

Forvaltningsmyndigheten kan gjøre unntak fra fredningsbestemmelsene når formålet med fredningen krever det, for vitenskapelige undersøkelser, samt for arbeider av vesentlig samfunnsmessig betydning i spesielle tilfeller, dersom det ikke strider mot formålet med fredningen.

IX

Forvaltningen av verneforskriftene tillegges Fylkesmannen i Nord-Trøndelag.

X

Forskriftene trer i kraft straks.

7.9 Sørøyan naturreservat

LOKALITETSNR. : 9
LOKALITETSNAVN : Sørøyan naturreservat
KOMMUNE : Vikna
KARTBLAD (M711) : 1624-IV og 1624-III
KARTREFERANSE (UTM) : Øyer, holmer, skjær og sjøområder innen en linje som danner en mangekant. Linjen beskrives som en rekke knekkpkt. (UTM32, ED50), fra det nordvestlige hjørne og i klokkeretningen:

a) Nordvest av «Sørøyråsa»: 784-836, 757-836 i.e. kystkonturen til Heimværet, langs kystkonturen frem til 762-837, 764-837 dvs. kystkonturen til Lyngøya, langs kystkonturen frem til 765-837, 766-837 dvs. kystkonturen til Langøya, langs kystkonturen frem til 767-833, 760-820, 752-815 (nær Råskjæra), 745-814 (nær Råskjerskåka), 744-819 (vest av Sørybura), 747-834 (nær Balan).

b) Sørøst av «Sørøyråsa»: 770-811 (Vannflesene), 772-814, 781-817 (Brødskjera), 783-816, 785-799 (Kobbskjer), 782-781 (Lyngbraken), 781-781, 781-777, 779-776, 779-777, 772-780, 773-782, 783-781 (Årflesa).

AREAL : Totalt 8027 daa, herav ca. 513 daa landareal
(a: totalt 3318 daa, herav ca. 402 daa landareal)
(b: totalt 4709 daa, herav ca. 111 daa landareal)

EIENDOMMER (gnr/bnr) : 47/1-2

ORNITOLOGISK BESKRIVELSE: ref. nr. 113-114, 116-118, kilde KE, NR (16.06.82), KE, NR, PHP (17.-20.06.91), NR, KE (03.06.92).

Art	Min. antall hekkende par	
	1982	1991/92
Storskarv	250	1116
Toppskarv	194	75
Ærfugl	6	2
Tjeld	6	5
Steinvender	2	1
Tjuvjo	1	1
Sildemåse	5	
Gråmåse	37	38
Svartbak	62	15
Fiskemåse	20	7
Krykkje	250	24
Rødnebbterne	84	65
Teist (totalt)	46	

OMRÅDEBESKRIVELSE: En gruppe større og mindre øyer. Vegetasjonssamfunnet på Heimøya består av typiske kystlyngheiarter med røsslyng som dominerende art. På toppen er det terrengdekkende myr med torvstikkingsdammer. Heimværet har rester av gammel bebyggelse. I tillegg finnes enkelte nyere fritidsboliger (utenfor foreslåtte reservatgrense). Korsholmen ligger skjermet for sjø og vind, og er lett tilgjengelig. Her vegetasjonsbildet variert med bl.a. krekling, blokkebær, skrubbær, blåbær, røsslyng, einer, rogn, samt en del nitrofile arter i tilknytning til skarvkolonien.

SÆRLIGE MERKNADER VEDRØRENDE OMRÅDETS VERDI: Sjøfuglsamfunn av internasjonal verdi. Korsholmen har en meget spesiell blandakoloni av storskarv, toppskarv og krykkje på et svært avgrenset areal. Heimværet har en mindre toppskarvkoloni, og er et godt hekkeområde for stormåse og rødnebbterne.

Fylkets største og landets nest største storskarvkoloni ligger på Sørøybura. Lyngbraken har en betydelig storskarvkoloni som frem til 1990 var fylkets nest største. Korsholmen, Sørøybura og Lyngbraken inngår i det nasjonale overvåkningsprogram for sjøfugl. Fast tilhold av oter. Leveområde for havert.

PÅVIRKNINGER/INNGREP: Merker etter torvstikking. Fritidsboliger på Heimværet (utenfor det foreslåtte verneområdet). Naust på Korsholman.

ANDRE INTERESSER: Ferdsel i forbindelse med bruk av fritidsboliger (Bruk også knyttet til næringsutøvelse - fiske).

PLANSTATUS: Kommuneplan: Heimværet definert som LNF, sone B (krav om bebyggelsesplan. Markert som viltområde, streng sone, på temakart. Øvrige deler av Sørøyan definert som LNF, sone C (spredt bebyggelse forbudt). Markert som viltområde, streng sone, på temakart. Lyngbraken er ikke innarbeidet i kommuneplanens arealdel.

FORMÅLET MED VERN: Ta vare på et skjærgårdsområde, med det naturlig tilknytta plante og dyreliv. Verne et av fylkets viktigste sjøfuglområder mot fremtidige inngrep og økt belastning. En særegen blandakoloni av storskarv, toppskarv og krykkje, samt landets nest største storskarvkoloni utgjør særlig viktige verneverdier.

VERNEFORM: Området foreslås vernet som naturreservat etter § 8 i NVL.

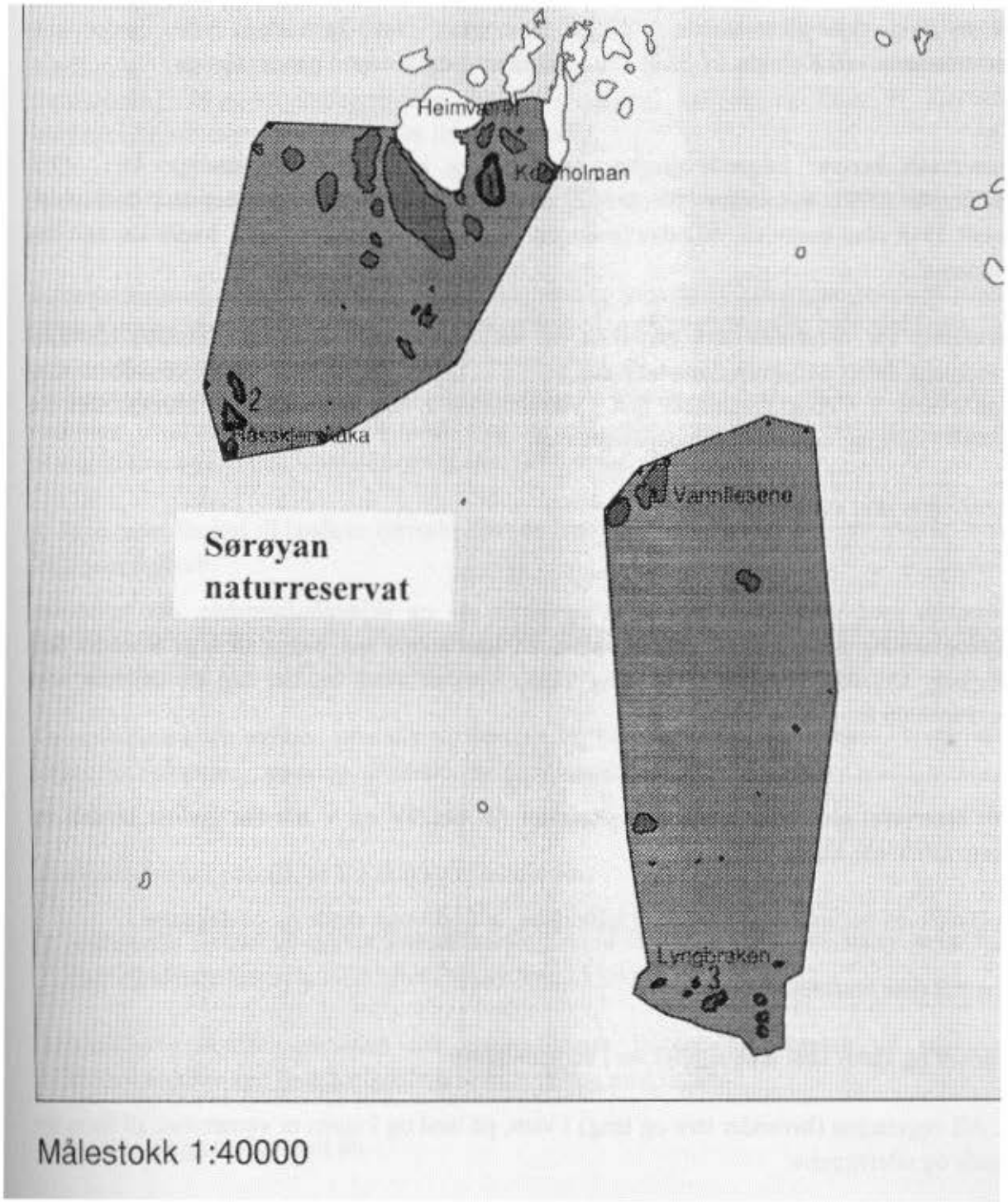

Figur 11. Lokalitet 9. Sørøyan naturreservat i Vikna (1:50000).

VERNEFORSKRIFT FOR SØRØYAN NATURRESERVAT, VIKNA KOMMUNE

I medhold av lov om naturvern av 19. juni 1970 nr 63 §8, jf. §10 og §§ 21, 22 og 23, er et øy- og skjærgårdsområde i Vikna kommune, Nord-Trøndelag fylke fredet som naturreservat ved Kgl. res. av ..... under navnet «Sørøyan naturreservat».

I

Reservatet berører følgende gnr/bnr. (opplistingen kan være ufullstendig): 47/1, 47/2. Reservatet dekker et totalareal på ca. 8027 daa, hvorav ca. 513 daa er landareal. (Nordlig del: totalt 3318 daa, herav ca. 402 daa landareal. Sørlig del: totalt 4709 daa, herav ca. 111 daa landareal.)

Grensene for naturreservatet går fram av vedlagte kart i målestokk 1:40000 (N50000 grunnlag) datert Miljøverndepartementet ..... . Kart og verneforskrifter oppbevares i Vikna kommune, hos Fylkesmannen i Nord-Trøndelag, i Direktoratet for naturforvaltning og i Miljøverndepartementet.

Reservatet skal avmerkes i marka.

II

Formålet med vernet er å bevare et egenartet øy- og skjærgårdsområde, der botaniske, zoologiske og geologiske elementer, såvel på land som i sjø, bidrar til å gi området dets særpreg. Området har stor naturfaglig verdi. Spesiell verdi knytter seg til området som hekkebiotop for sjøfugl.

III

For reservatet gjelder følgende bestemmelser (jf. pkt. IV og V når det gjelder unntak fra bestemmelsene nedenfor):

1. Dyrelivet, herunder reirplasser og hiområder, er fredet mot skade og ødeleggelse.

Dyr må ikke innføres.

Hunder og katter skal ikke slippes løs i verneområdet.

2. All vegetasjon (herunder tare og tang) i vatn, på land og i sjøen er vernet mot all form for skade og ødeleggelse.

Planter må ikke innføres.

3. Det må ikke iverksettes tiltak som kan endre de naturgitte forholdene, som f.eks. oppføring av bygninger, anlegg og faste innretninger, etablering av oppdrettsanlegg, opplag av båter, hensetting av campingvogner o.l., framføring av luftledninger, jordkabler og kloakkledninger, bygging av veier, nyplanting, oppdyrking, drenering og annen form for tørrlegging, uttak-, oppfylling- og planering av masse, utføring av kloakk eller andre konsentrerte forurensningstilførsler, henleggelse av avfall, gjødsling, kalking og bruk av kjemiske bekjempningsmidler. Opplistingen er ikke fullstendig.

4. I tiden fra og med 15. april til og med 31. juli er det forbud mot ferdsel på land i verneområdet.

I samme tidsrom er det forbud mot ferdsel på sjøen i en sone på 100 m fra nærmeste landareal rundt Korsholman (1), Sørøybura og holmene rundt (2) og Lyngbraken og holmene rundt (3).

5. Bruk av modellbåter, modellfly, vannskuter, surfebrett, vannski, samt sportsdykking, camping (inklusiv båtcamping), teltslaging og oppsetting av kamuflasjeinnretninger for fotografering er forbudt. Opplistingen er ikke fullstendig.

6. Motorisert ferdsel til lands er forbudt. Start og landing med luftfartøy, og lavtflyging under 300 m er forbudt.

IV

Bestemmelsene i pkt. III er ikke til hinder for:

Gjennomføring av militær, operativ virksomhet og tiltak i ambulanse-, politi-, brannvern-, oljevern-, rednings-, oppsyns-, skjøtsels- og forvaltningsøyemed.

V

Bestemmelsene i pkt. III, nr 1-5 er ikke til hinder for:

1. Nødvendig ferdsel på sjø for manntallsførte fiskere med fiskeregistrerte båter, samt fiske etter gjeldende lover og forskrifter i tilknytning til lovlig ferdsel.

2. Nødvendig ferdsel på land for manntallsførte fiskere og utøvere av gjeldende fiskerettigheter <u>ved bruk av landfester i forbindelse med fisket</u>.

3. Ferdsel langs tradisjonell lei.

4. Nødvendig ferdsel for festerettshaverne til gnr/bnr 47/1 og 47/2 i naturreservatet nord for Sørøyråsa.

5. Sanking av bær og matsopp i tilknytning til lovlig ferdsel.

6. Samling av rak i tilknytning til lovlig ferdsel.

7. Drift og vedlikehold av kystverkets anlegg, og ferdsel i forbindelse med dette.

VI

Forvaltningsmyndigheten kan gi tillatelse til:

Jakt, fangst og felling av vilt i henhold til viltlovens bestemmelser eller i henhold til forskrifter med hjemmel i viltloven.

Tradisjonelt husdyrbeite.

VII

Forvaltningsmyndighetene eller den forvaltningsmyndigheten bestemmer, kan gjennomføre skjøtselstiltak i samsvar med verneformålet. Det bør da utarbeides en forvaltningsplan som inneholder nærmere retningslinjer for gjennomføring av skjøtselstiltakene.

VIII

Forvaltningsmyndigheten kan gjøre unntak fra fredningsbestemmelsene når formålet med fredningen krever det, for vitenskapelige undersøkelser, samt for arbeider av vesentlig samfunnsmessig betydning i spesielle tilfeller, dersom det ikke strider mot formålet med fredningen.

IX

Forvaltningen av verneforskriftene tillegges Fylkesmannen i Nord-Trøndelag.

X

Forskriftene trer i kraft straks.

7.10 Tronflesa biotopvernområde

LOKALITETSNR.	**:**	10
LOKALITETSNAVN	**:**	Tronflesa biotopvernområde
KOMMUNE	**:**	Vikna
KARTBLAD (M711)	**:**	1624-II
KARTREFERANSE (UTM)	**:**	Tronflesa i Sørgjæslingan. Øyer, holmer, skjær og sjøområder innen en linje som danner en mangekant. Linjen beskrives som en rekke knekkpkt. (UTM32, ED50), fra det nordvestlige hjørne og i klokkeretningen: 824-795, 829-765, 832-794, 832-793, 829-790, 825-791.
AREAL	**:**	Totalt 278 daa, herav ca. 58 daa landareal
EIENDOMMER	**:**	Staten

OMRÅDEBESKRIVELSE: Tre nærliggende holmer helt sør i øygruppa Sørgjæslingan utgjør den sentrale delen av Tronflesa.

ORNITOLOGISK BESKRIVELSE: ref. nr. 119, kilde NR, KE (1982), KE (17.-20.06.91).

Art:	**Min. antall hekkende par**	
	1982	**1991**
Tjeld	2	1
Gråmåse	1	12
Svartbak	3	8
Fiskemåse	2	
Rødnebbterne	44	15
Teist (totalt)	10	

SÆRLIGE MERKNADER VEDRØRENDE OMRÅDETS VERDI: Tronflesa er en sjøfugllokalitet med lokal verdi for øygruppa Sørgjæslingan. Sjøfugler er en viktig komponent i et levende kystmiljø. En økning av sjøfuglbestandene på Sørgjæslingan kan således være et viktig bidrag til den aktive satsingen på kystkultur og turisme i området. Tiltak for å sikre sjøfuglbestandene på Tronflesa kan særlig medvirke til å opprettholde/øke den lokale stormåsebestanden. Også som hekkeområde for rødnebbterne synes lokaliteten interessant.

PÅVIRKNINGER/INNGREP: Fyrlykt.

ANDRE INTERESSER: Ferdsel i forbindelse med friluftsliv.

FORMÅLET MED VERN: Ta vare på et øy- og skjærgårdsområde, med det naturlig tilknytta plante og dyreliv. Sikre den lokale sjøfuglbestanden i et kulturhistorisk interessant område med betydelig/økende ferdsel.

VERNEFORM: Området foreslås vernet i medhold av lov om viltet av 29. mai 1981 nr. 38. § 7, 2. ledd.

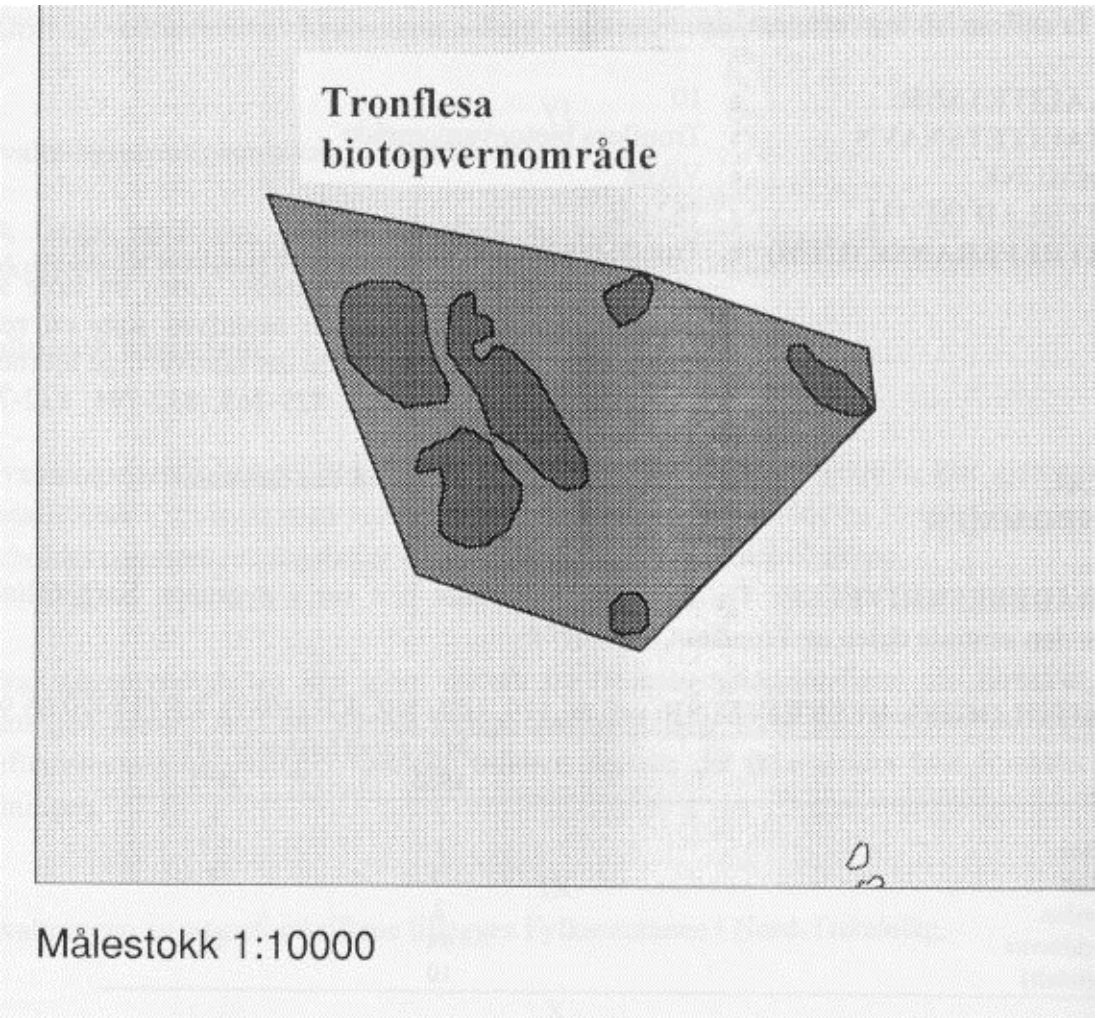

Figur 12. Lokalitet 10. Tronflesa biotopvernområde i Vikna (1:50000).

VERNEFORSKRIFT FOR TRONFLESA BIOTOPVERNOMRÅDE, VIKNA KOMMUNE, NORD-TRØNDELAG FYLKE

I medhold av lov om viltet av 29. mai 1981 nr. 38. § 7, 2. ledd er en øygruppe, samt tilhørende sjøområde i Vikna kommune, Nord-Trøndelag fylke vernet som biotopvernområde ved kgl. res. av ..... under navnet «Tronflesa biotopvernområde».

I

Biotopvernområdet berører følgende gnr/bnr. (opplistingen kan være ufullstendig): Gnr/bnr mangler. Reservatet dekker et totalareal på ca. 278 daa, hvorav ca. 58 daa er landareal.

Grensene for verneområdet går fram av vedlagte kart i målestokk 1:10000 (N50000 grunnlag) datert Miljøverndepartementet ..... Kart og verneforskrifter oppbevares i Vikna kommune, hos Fylkesmannen i Nord-Trøndelag, i Direktoratet for naturforvaltning og i Miljøverndepartementet.

Biotopvernområdet skal avmerkes i marka.

II

Formålet med fredningen er å sikre et hekkeområde for sjøfugl.

III

For biotopvernområdet gjelder følgende bestemmelser (jf. pkt. IV og V når det gjelder unntak fra bestemmelsene nedenfor):

1. Fuglelivet, herunder reirplasser, er vernet mot skade og ødeleggelse.

Dyr må ikke innføres. Hunder skal holdes i bånd.

2. Vegetasjon på land, i vatn og i sjø (herunder tare og tang) som er viktig for fuglenes livsmiljø er fredet mot enhver skade og ødeleggelse.

Planter må ikke innføres.

3. Det må ikke iverksettes tiltak som kan endre de naturgitte forholdene, som f.eks. oppføring av bygninger, anlegg og faste innretninger, etablering av oppdrettsanlegg, framføring av luftledninger, jordkabler og kloakkledninger, hensetting av campingvogner, bygging av veier, nyplanting, oppdyrking, drenering og annen form for tørrlegging, uttak-, oppfylling- og planering av masse, utføring av kloakk eller andre konsentrerte forurensningstilførsler,

henleggelse av avfall, gjødsling, kalking og bruk av kjemiske bekjempningsmidler. Opplistingen er ikke fullstendig.

4. I tiden fra og med 15. april til og med 31 juli er det forbud mot all ferdsel på land i verneområdet.
5. Bruk av modellbåter, modellfly, vannscooter, surfebrett, vannski, samt sportsdykking, camping (inklusiv båtcamping), er forbudt i perioden fra og med 15. april til og med 31. juli. Opplistingen er ikke fullstendig.

6. Motorisert ferdsel til lands er forbudt. Start og landing med luftfartøy, og lavtflyging under 300 m er forbudt.

IV

Bestemmelsene i pkt. III er ikke til hinder for:

Gjennomføring av militær, operativ virksomhet og tiltak i ambulanse-, politi-, brannvern-, oljevern-, rednings-, oppsyns-, skjøtsels- og forvaltningsøyemed.

V

Bestemmelsene i pkt. III, nr 1-5 er ikke til hinder for:

1. Drift og vedlikehold av kystverkets anlegg, og ferdsel i forbindelse med dette.

2. Samling av rak i tilknytning til lovlig ferdsel.

3. Sanking av bær og matsopp i tilknytning til lovlig ferdsel.

4. Nødvendig ferdsel på land for manntallsførte fiskere, og utøvere av gjeldende fiskerettigheter <u>ved bruk av landfester i forbindelse med fisket</u>.

VI

Forvaltningsmyndigheten kan gi tillatelse til:

Jakt, fangst og felling av fugl i henhold til viltlovens bestemmelser eller i henhold til forskrifter med hjemmel i viltloven.

VII

Forvaltningsmyndigheten kan gjøre unntak fra fredningsbestemmelsene når formålet med fredningen krever det, for vitenskapelige undersøkelser, samt for arbeider av vesentlig samfunnsmessig betydning og i spesielle tilfeller dersom det ikke strider mot formålet med fredningen.

VIII

Forvaltningen av verneforskriftene tillegges Fylkesmannen i Nord-Trøndelag.

IX

Forskriftene trer i kraft straks.

7.11 Kjeøya naturreservat

LOKALITETSNR.	**:**	11
LOKALITETSNAVN	**:**	Kjeøya naturreservat
KOMMUNE	**:**	Nærøy
KARTBLAD (M711)	**:**	1724-IV.
KARTREFERANSE (UTM)	**:**	Kjeøya i Follafjorden (midtpkt. 231 896), naturlig tilhørende holmer/skjær i sør med mellomliggende sjøareal, samt øvrige sjøområder i en avstand av 50 m fra Kjeøya eller dets holmer/skjær.
AREAL	**:**	Totalt 286 daa, herav ca. 137 daa landareal
EIENDOMMER	**:**	43/1

OMRÅDEBESKRIVELSE: Kupert øy som er relativt hardt eksponert. Sørsida av øya har en variert strandsone; Sandstrand, gruntområder, rullesteinsstrand, svaberg. Nordsida faller brattere i sjøen. To små ferskvannsdammer i vest. Vegetasjonssamfunnet er variert, med noen få buskklynger av gran, selje og rogn. Vanlige vekster er einer, skjørbuksurt, røsslyng, krekling, skrubbær, multe, kvitveis, engsoleie, gåsemure, gulaks og andre grasarter. Avstand til Buøya er ca. 0,8 km.

ORNITOLOGISK BESKRIVELSE: ref. nr.: 143, kilde: TEK (24-25.05.93)

Art	**Min. antall hekkende par 1993**
Siland	1
Tjeld	4
Steinvender	2
Storspove	1
Tjuvjo	1
Gråmåse	ca. 75
Svartbak	2
Fiskemåse	ca. 100
Rødnebbterne	2

SÆRLIGE MERKNADER VEDRØRENDE OMRÅDETS VERDI: En viktig sjøfugllokalitet med en betydelig gråmåse- og fiskemåsekoloni. Hekkeområde for steinvender. I alt ble 15 arter observert, deriblant sildemåse. Ærfugl hekket på øya i 1993, men ble predatert. Ingen minkobservasjoner.

PÅVIRKNINGER/INNGREP: Fyrlykt.

ANDRE INTERESSER: Friluftsliv i tilknytning til sandstranda i sør.

PLANSTATUS: Kommuneplanens arealdel - sjødelen. Sørsida av øya er markert byggeområde - friområde; område for bading, båtutfart m.v.

FORMÅLET MED VERN: Ta vare på et kystnært øy- og skjærgårdsområde, med det naturlig tilknytta plante og dyreliv. Kjeøya har særlig verdi som hekkeområde for sjøfugl.

VERNEFORM: Området foreslås vernet som naturreservat etter § 8 i NVL.

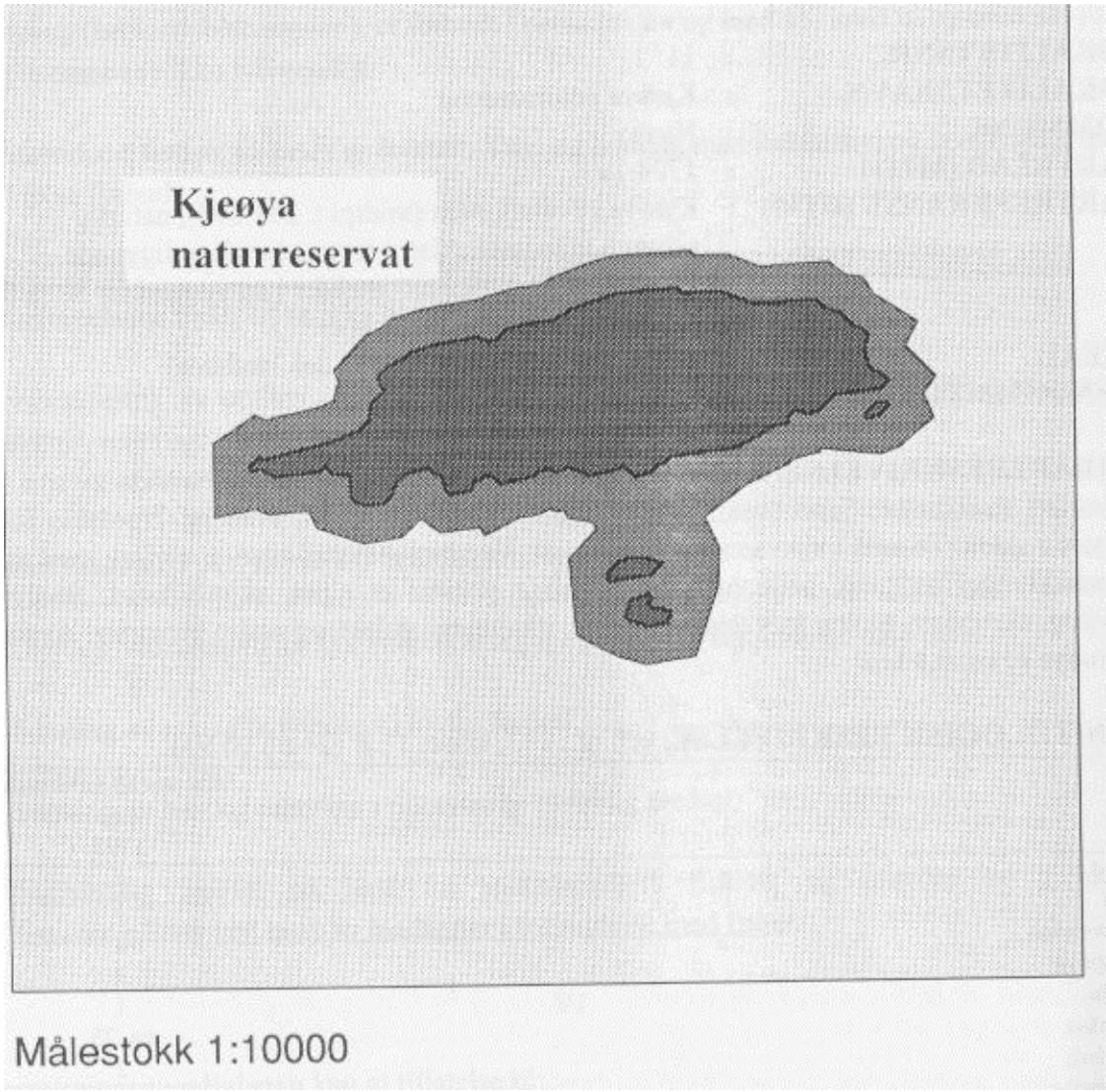

Figur 13. Lokalitet 11. Kjeøya naturreservat i Nærøy (1:5000 - redusert til ca. 1:7500).

VERNEFORSKRIFT FOR KJEØYA NATURRESERVAT, NÆRØY KOMMUNE

I medhold av lov om naturvern av 19. juni 1970 nr 63 §8, jf. §10 og §§ 21, 22 og 23, er en øy, samt tilhørende holmer, skjær og sjøområde i Nærøy kommune, Nord-Trøndelag fylke fredet som naturreservat ved Kgl. res. av ..... under navnet «Kjeøya naturreservat».

I

Reservatet berører følgende gnr/bnr. (opplistingen kan være ufullstendig): 43/1. Reservatet dekker et totalareal på ca. 286 daa, hvorav ca. 137 daa er landareal.

Grensene for naturreservatet går fram av vedlagte kart i målestokk 1:20000 (N50000 grunnlag) datert Miljøverndepartementet ..... . Kart og verneforskrifter oppbevares i Nærøy kommune, hos Fylkesmannen i Nord-Trøndelag, i Direktoratet for naturforvaltning og i Miljøverndepartementet.

Reservatet skal avmerkes i marka.

II

Formålet med vernet er å ta vare på et kystnært øy- og skjærgårdsområde, med det naturlig tilknytta plante og dyreliv. Regionen er viktig som myte-, beite og overvintringsområde for fugler med marin tilknytning. Kjeøya har særlig verdi som hekkebiotop for sjøfugl.

III

For reservatet gjelder følgende bestemmelser (jf. pkt. IV og V når det gjelder unntak fra bestemmelsene nedenfor):

1. Dyrelivet, herunder reirplasser og hiområder, er fredet mot skade og ødeleggelse.

Dyr må ikke innføres.

Hunder og katter skal ikke slippes løs i verneområdet.

2. All vegetasjon (herunder tare og tang) i vatn, på land og i sjøen er vernet mot all form for skade og ødeleggelse.

Planter må ikke innføres.

3. Det må ikke iverksettes tiltak som kan endre de naturgitte forholdene, som f.eks. oppføring av bygninger, anlegg og faste innretninger, etablering av oppdrettsanlegg, opplag av båter,

hensetting av campingvogner o.l., framføring av luftledninger, jordkabler og kloakkledninger, bygging av veier, nyplanting, oppdyrking, drenering og annen form for tørrlegging, uttak-, oppfylling- og planering av masse, utføring av kloakk eller andre konsentrerte forurensningstilførsler, henleggelse av avfall, gjødsling, kalking og bruk av kjemiske bekjempningsmidler. Opplistingen er ikke fullstendig.

4. I tiden fra og med 15. april til og med 31. juli er det forbud mot ferdsel på land i verneområdet.

5. Bruk av modellbåter, modellfly, vannskuter, surfebrett, vannski, samt sportsdykking, camping (inklusiv båtcamping), teltslaging og oppsetting av kamuflasjeinnretninger for fotografering er forbudt. Opplistingen er ikke fullstendig.

6. Motorisert ferdsel til lands er forbudt. Start og landing med luftfartøy, og lavtflyging under 300 m er forbudt.

IV

Bestemmelsene i pkt. III er ikke til hinder for:

Gjennomføring av militær, operativ virksomhet og tiltak i ambulanse-, politi-, brannvern-, oljevern-, rednings-, oppsyns-, skjøtsels- og forvaltningsøyemed.

V

Bestemmelsene i pkt. III, nr 1-5 er ikke til hinder for:

1. Fiske etter gjeldende lover og forskrifter.

2. Nødvendig ferdsel på land for manntallsførte fiskere, og utøvere av gjeldende fiskerettigheter <u>ved bruk av landfester i forbindelse med fisket</u>.

3. Beiting med sau.

4. Nødvendig ferdsel for grunneiere i forbindelse med tilsyn med egen eiendom.

5. Sanking av bær og matsopp i tilknytning til lovlig ferdsel.

6. Samling av rak i tilknytning til lovlig ferdsel.

7. Drift og vedlikehold av kystverkets anlegg, og ferdsel i forbindelse med dette.

VI

Forvaltningsmyndigheten kan gi tillatelse til:

Jakt, fangst og felling av vilt i henhold til viltlovens bestemmelser eller i henhold til forskrifter med hjemmel i viltloven.

Tradisjonelt husdyrbeite ut over pkt. V 3.

VII

Forvaltningsmyndighetene eller den forvaltningsmyndigheten bestemmer, kan gjennomføre skjøtselstiltak i samsvar med verneformålet. Det bør da utarbeides en forvaltningsplan som inneholder nærmere retningslinjer for gjennomføring av skjøtselstiltakene.

VIII

Forvaltningsmyndigheten kan gjøre unntak fra fredningsbestemmelsene når formålet med fredningen krever det, for vitenskapelige undersøkelser, samt for arbeider av vesentlig samfunnsmessig betydning i spesielle tilfeller, dersom det ikke strider mot formålet med fredningen.

IX

Forvaltningen av verneforskriftene tillegges Fylkesmannen i Nord-Trøndelag.

X

Forskriftene trer i kraft straks.

7.12 Aldegården naturreservat

LOKALITETSNR. : 12
LOKALITETSNAVN : Aldegården naturreservat
KOMMUNE : Namsos
KARTBLAD (M711) : 1624-II.
KARTREFERANSE (UTM) : Øygruppa Aldegården i Folla (midtpkt. 919-754), samt sjøområder i en avstand av 100 m fra nærmeste landareal.
AREAL : Totalt ca. 270 daa, herav ca. 76 daa landareal
EIENDOMMER : Fosnes 35/?

OMRÅDEBESKRIVELSE: To holmer i et større gruntvannsområde på Folla, 8 km fra fastlandet. Vegetasjonen på den minste holmen er sterkt preget av gjødsling fra måsekolonien. Høymol, engsoleie og balderbrå er dominerende urter. Den største holmen har i de høyeste partiene preg av kystlynghei med røsslyng, blokkebær og noe einer. Vanlige urter er jonsokblom, rosenrot, mjødurt, skjørbuksurt og matsyre. Gulaks, gullris, skogfiol, ormegras, skogburkne og sisselrot forekommer. Holmen har små myrpartier og to små tjern hvor det vokser andemat.

ORNITOLOGISK BESKRIVELSE: ref.nr:125, kilde: NINA (1982/91), NR,PHP,KE (17.06.91)

Art	Min. antall hekkende par	
	1982	1991
Toppskarv	2	
Ærfugl	8	4
Siland		1
Tjeld	3	3
Steinvender		1
Tjuvjo	3	1
Sildemåse	6	13
Gråmåse	50	50
Svartbak	12	25
Fiskemåse	4	6
Rødnebbterne	2	
Teist (totalt)	30	30

SÆRLIGE MERKNADER VEDRØRENDE OMRÅDETS VERDI: Minkfritt område. Artsrike holmer med betydning for en rekke arter. En av fylkets få sildemåsekolonier. God hekkelokalitet for svartbak og gråmåse med stort potensiale uten forstyrrelser. Myteområde for ærfugl. Tilhold av oter. Viktig område for havert.

PÅVIRKNINGER/INNGREP: Lokaliteten bærer preg av eggsanking.

ANDRE INTERESSER: Ikke kjent.

PLANSTATUS: Markert som viltområde, streng sone, på temakart for kommuneplan.

FORMÅLET MED VERN: Ta vare på et øy- og skjærgårdsområde, med det naturlig tilknytta plante og dyreliv. Aldegården er et hekkeområde for sjøfugl med stor artsrikdom.

VERNEFORM: Området foreslås vernet som naturreservat etter § 8 i NVL.

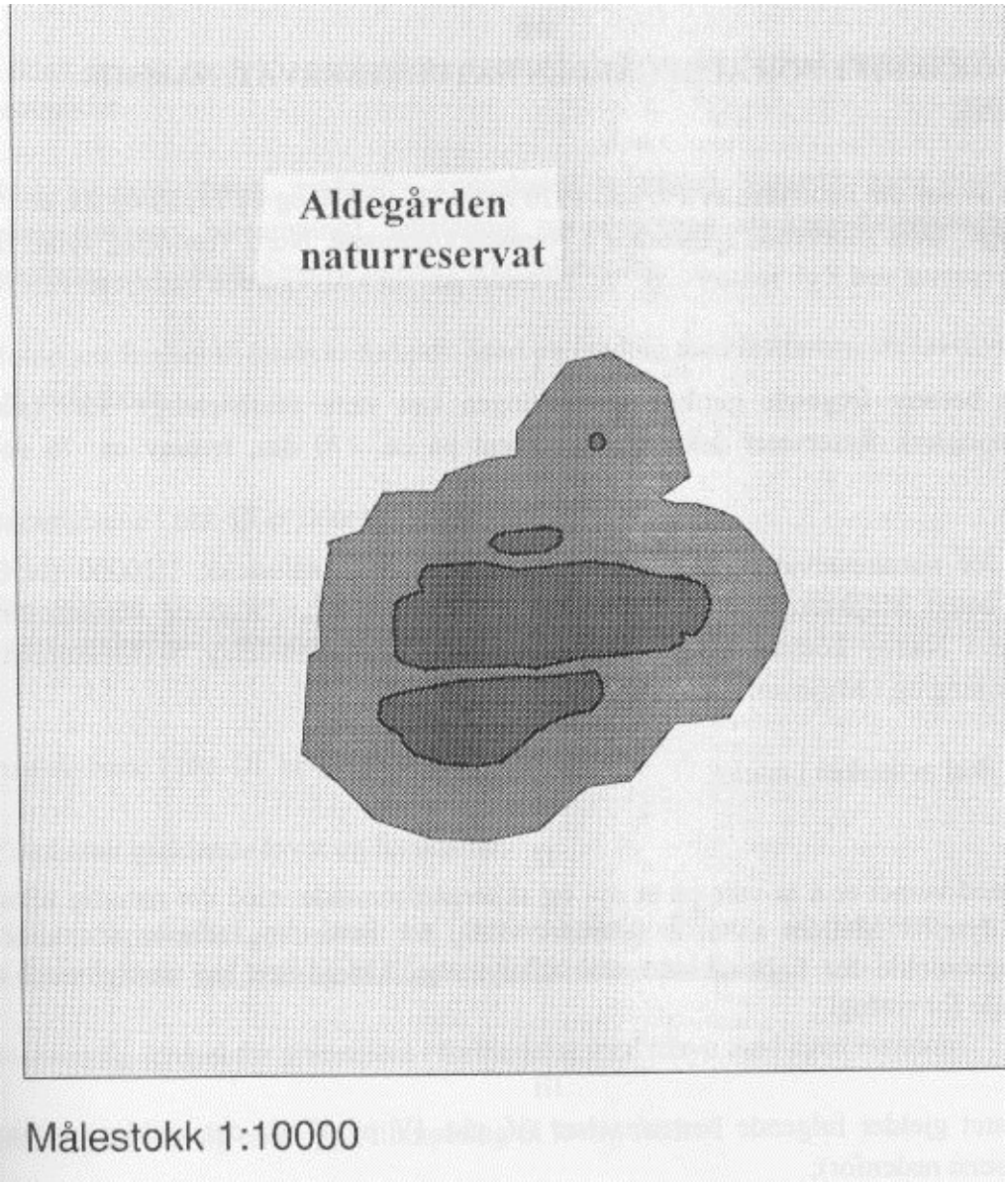

Figur 14. Lokalitet 12. Aldegården naturreservat i Namsos (1:50000).

VERNEFORSKRIFT FOR ALDEGÅRDEN NATURRESERVAT, NAMSOS KOMMUNE

I medhold av lov om naturvern av 19. juni 1970 nr 63 §8, jf. §10 og §§ 21, 22 og 23, er en øygruppe, samt tilhørende sjøområde i Namsos kommune, Nord-Trøndelag fylke fredet som naturreservat ved Kgl. res. av ..... under navnet «Aldegården naturreservat».

I

Reservatet berører følgende gnr/bnr. (opplistingen kan være ufullstendig): 35/? (sikkert gnr/bnr. mangler). Reservatet dekker et totalareal på ca. 270 daa, hvorav ca. 76 daa er landareal.

Grensene for naturreservatet går fram av vedlagte kart i målestokk 1:10000 (N50000 grunnlag) datert Miljøverndepartementet ..... . Kart og verneforskrifter oppbevares i Nærøy kommune, hos Fylkesmannen i Nord-Trøndelag, i Direktoratet for naturforvaltning og i Miljøverndepartementet.

Reservatet skal avmerkes i marka.

II

Formålet med vernet er å ta vare på et øy- og skjærgårdsområde, med det naturlig tilknytta plante og dyreliv. Mellom annet er området viktig for havert, og som myte-, beite og overvintringsområde for fugler med marin tilknytning. Aldegården har særlig verdi som hekkeområde for sjøfugl.

III

For reservatet gjelder følgende bestemmelser (jf. pkt. IV og V når det gjelder unntak fra bestemmelsene nedenfor):

1. Dyrelivet, herunder reirplasser og hiområder, er fredet mot skade og ødeleggelse.

Dyr må ikke innføres. Hunder og katter skal ikke slippes løs i verneområdet.

2. All vegetasjon (herunder tare og tang) i vatn, på land og i sjøen er vernet mot all form for skade og ødeleggelse.

Planter må ikke innføres.

3. Det må ikke iverksettes tiltak som kan endre de naturgitte forholdene, som f.eks. oppføring av bygninger, anlegg og faste innretninger, etablering av oppdrettsanlegg, opplag av båter, hensetting av campingvogner o.l., framføring av luftledninger, jordkabler og kloakkledninger, bygging av veier, nyplanting, oppdyrking, drenering og annen form for tørrlegging, uttak-, oppfylling- og planering av masse, utføring av kloakk eller andre konsentrerte forurensningstilførsler, henleggelse av avfall, gjødsling, kalking og bruk av kjemiske bekjempningsmidler. Opplistingen er ikke fullstendig.
4. I tiden fra og med 15. april til og med 31. juli er det forbud mot ferdsel på land i verneområdet.

5. Bruk av modellbåter, modellfly, vannskuter, surfebrett, vannski, samt sportsdykking, camping (inklusiv båtcamping), teltslaging og oppsetting av kamuflasjeinnretninger for fotografering er forbudt. Opplistingen er ikke fullstendig.

6. Motorisert ferdsel til lands er forbudt. Start og landing med luftfartøy, og lavtflyging under 300 m er forbudt.

IV

Bestemmelsene i pkt. III er ikke til hinder for:

Gjennomføring av militær, operativ virksomhet og tiltak i ambulanse-, politi-, brannvern-, oljevern-, redningS-, oppsyns-, skjøtsels- og forvaltningsøyemed.

V

Bestemmelsene i pkt. III, nr 1-5 er ikke til hinder for:

1. Fiske etter gjeldende lover og forskrifter.

2. Nødvendig ferdsel på land for manntallsførte fiskere, og utøvere av gjeldende fiskerettigheter <u>ved bruk av landfester i forbindelse med fisket</u>.

3. Nødvendig ferdsel for grunneiere i forbindelse med tilsyn med egen eiendom.

4. Sanking av bær og matsopp i tilknytning til lovlig ferdsel.

5. Samling av rak i tilknytning til lovlig ferdsel.

VI

Forvaltningsmyndigheten kan gi tillatelse til:

Jakt, fangst og felling av vilt i henhold til viltlovens bestemmelser eller i henhold til forskrifter med hjemmel i viltloven.

Tradisjonelt husdyrbeite.

VII

Forvaltningsmyndighetene eller den forvaltningsmyndigheten bestemmer, kan gjennomføre skjøtselstiltak i samsvar med verneformålet. Det bør da utarbeides en forvaltningsplan som inneholder nærmere retningslinjer for gjennomføring av skjøtselstiltakene.

VIII

Forvaltningsmyndigheten kan gjøre unntak fra fredningsbestemmelsene når formålet med fredningen krever det, for vitenskapelige undersøkelser, samt for arbeider av vesentlig samfunnsmessig betydning i spesielle tilfeller, dersom det ikke strider mot formålet med fredningen.

IX

Forvaltningen av verneforskriftene tillegges Fylkesmannen i Nord-Trøndelag.

X

Forskriftene trer i kraft straks.

7.13 Steinan og Flottra naturreservat

LOKALITETSNR.	:	13
LOKALITETSNAVN	:	Steinan og Flottra naturreservat
KOMMUNE	:	Flottra: Namsos. Steinan: Fosnes
KARTBLAD (M711)	:	1624-II.
KARTREFERANSE (UTM)	:	**a)** Øygruppen Steinan (midtpkt. 991 756). Tilhørende og mellomliggende sjøområder i en avstand av minst 100 m fra nærmeste landareal. **b)** Flottra (midtpkt. 982 736). Tilhørende og mellomliggende sjøområder i en avstand av minst 100 m fra nærmeste landareal.
AREAL	:	Totalt 896 daa, herav ca. 218 daa landareal (Flottra: totalt 198 daa, herav ca. 30 daa landareal) (Steinan: totalt 707 daa, herav ca. 188 daa landareal)
EIENDOMMER	:	Flottra 68/1, Steinan 41/1.
OMRÅDEBESKRIVELSE	:	Steinan er en gruppe av holmer og Flottra er en enkeltstående holme ved innløpet av Foldfjorden.

ORNITOLOGISK BESKRIVELSE: ref. nr.: 128-129, kilde: NINA (1982/91).

Art	**Min. antall hekkende par**	
	1982	**1991**
Ærfugl	8	38
Siland		3
Tjeld	11	13
Steinvender	1	2
Rødstilk		1
Sildemåse	3	11
Gråmåse	54	66
Svartbak	15	24
Fiskemåse	8	25
Rødnebbterne	25	1
Teist (totalt)	30	25

MERKNADER VEDRØRENDE OMRÅDETS VERDI: Artsrike holmer. 37 ærfuglreir på Flottra. 11 par sildemåser på Steinan. Viktig hekkeområde for teist, steinvender m.v.

PÅVIRKNINGER/INNGREP: Hytte på Steinan.

ANDRE INTERESSER: Steinan benyttes i friluftslivsammenheng (båtturisme). Ankringsplass på nordsiden av øygruppen. Utgangspunkt for fiske.

PLANSTATUS: Viltområde, streng sone/meget streng holdning, på temakart for kommuneplan.

FORMÅLET MED VERN: Ta vare på to øygrupper, samt tilhørende holmer, skjær og sjøområder, med det naturlig tilknytta plante og dyreliv. Steinan og Flottra har særlig verdi som hekkeområder for sjøfugl, m.a. ærfugl, teist og måser, samt vadere.

VERNEFORM: Området foreslås vernet som naturreservat etter § 8 i NVL.

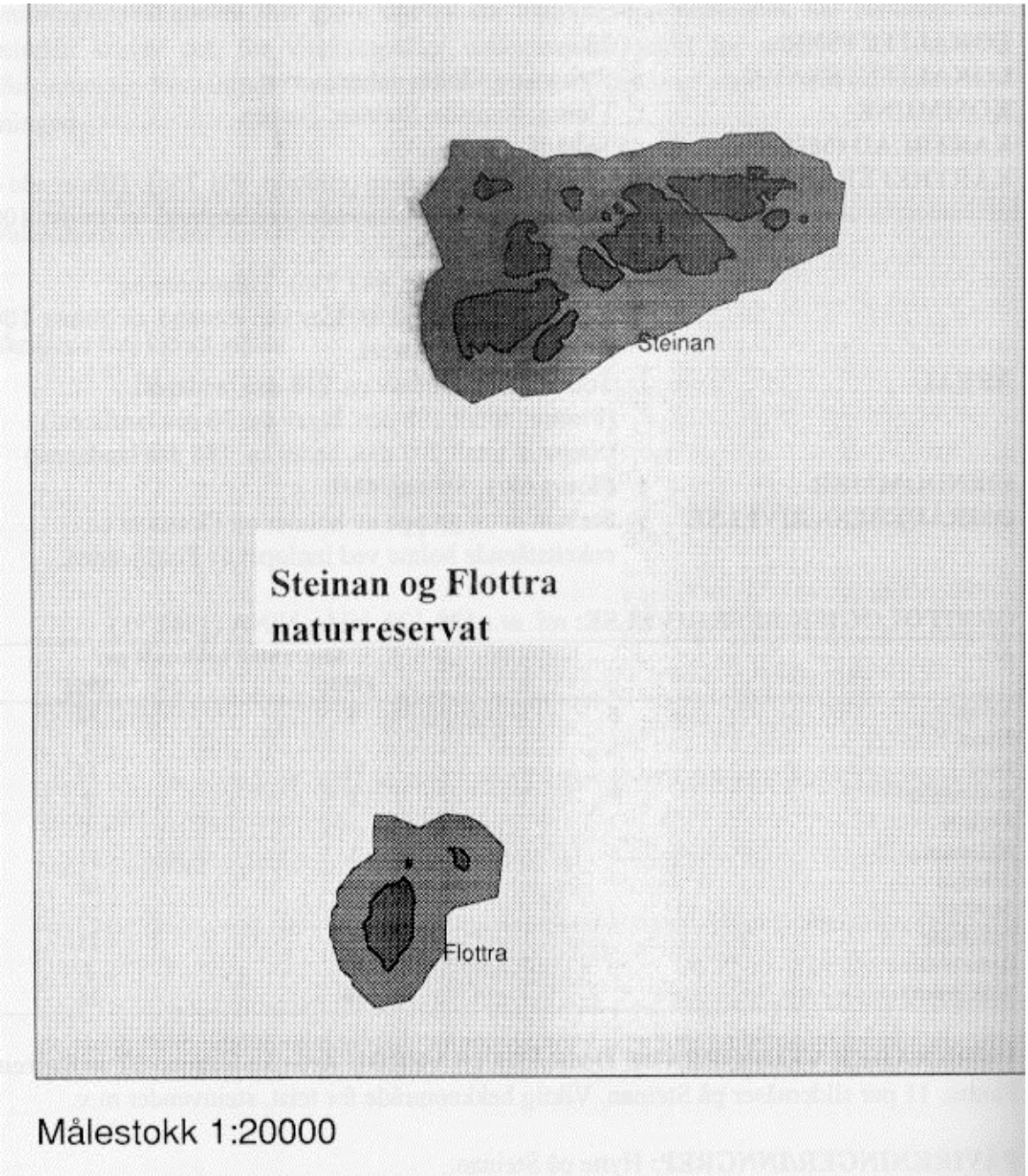

Figur 15. Lokalitet 13. Steinan og Flottra naturreservat i Fosnes og Namsos (1:50000).

VERNEFORSKRIFT FOR STEINAN OG FLOTTRA NATURRESERVAT, FOSNES OG NAMSOS KOMMUNE

I medhold av lov om naturvern av 19. juni 1970 nr 63 §8, jf. §10 og §§ 21, 22 og 23, er to øygrupper, samt tilhørende holmer, skjær og sjøområder i Fosnes og Namsos kommune, Nord-Trøndelag fylke fredet som naturreservat ved Kgl. res. av ..... under navnet «Steinan og Flottra naturreservat».

I

Reservatet berører følgende gnr/bnr. (opplistingen kan være ufullstendig/gnr/bnr. mangler): Flottra 68/1, Steinan 41/1. Reservatet dekker et totalareal på ca. 896 daa, hvorav ca. 218 daa er landareal. (Flottra: totalt ca. 189 daa, herav ca. 30 daa landareal. Steinan: totalt ca. 707 daa, herav ca. 188 daa landareal).

Grensene for naturreservatet går fram av vedlagte kart i målestokk 1:20000 (N50000 grunnlag) datert Miljøverndepartementet ..... . Kart og verneforskrifter oppbevares i Fosnes og Namsos kommune, hos Fylkesmannen i Nord-Trøndelag, i Direktoratet for naturforvaltning og i Miljøverndepartementet.

Reservatet skal avmerkes i marka.

II

Formålet med vernet er å ta vare på to øygrupper, samt tilhørende holmer, skjær og sjøområder, med det naturlig tilknytta plante og dyreliv. Steinan og Flottra har særlig verdi som hekkeområder for sjøfugl.

III

For reservatet gjelder følgende bestemmelser (jf. pkt. IV og V når det gjelder unntak fra bestemmelsene nedenfor):

1. Dyrelivet, herunder reirplasser og hiområder, er fredet mot skade og ødeleggelse.

Dyr må ikke innføres.

Hunder og katter skal ikke slippes løs i verneområdet.

2. All vegetasjon (herunder tare og tang) i vatn, på land og i sjøen er vernet mot all form for skade og ødeleggelse.

Planter må ikke innføres.

3. Det må ikke iverksettes tiltak som kan endre de naturgitte forholdene, som f.eks. oppføring av bygninger, anlegg og faste innretninger, etablering av oppdrettsanlegg, opplag av båter, hensetting av campingvogner o.l., framføring av luftledninger, jordkabler og kloakkledninger, bygging av veier, nyplanting, oppdyrking, drenering og annen form for tørrlegging, uttak-, oppfylling- og planering av masse, utføring av kloakk eller andre konsentrerte forurensningstilførsler, henleggelse av avfall, gjødsling, kalking og bruk av kjemiske bekjempningsmidler. Opplistingen er ikke fullstendig.

4. I tiden fra og med 15. april til og med 31. juli er det forbud mot ferdsel på land i verneområdet. Forbudet gjelder ikke hovedholmen på Steinan (1), der hytta ligger. Her reguleres ferdsel og friluftsliv av viltloven og friluftslovens bestemmelser.

5. Bruk av modellbåter, modellfly, vannskuter, surfebrett, vannski, samt sportsdykking, camping (inklusiv båtcamping), teltslaging og oppsetting av kamuflasjeinnretninger for fotografering er forbudt. Opplistingen er ikke fullstendig.

Forbudet mot camping (inklusiv båtcamping) gjelder ikke hovedholmen på Steinan (1), der hytta ligger, og naturlige oppankringsområder mot denne holmen. Her reguleres ferdsel og friluftsliv av viltloven og friluftslovens bestemmelser.

6. Motorisert ferdsel til lands er forbudt. Start og landing med luftfartøy, og lavtflyging under 300 m er forbudt.

IV

Bestemmelsene i pkt. III er ikke til hinder for:

Gjennomføring av militær, operativ virksomhet og tiltak i ambulanse-, politi-, brannvern-, oljevern-, rednings-, oppsyns-, skjøtsels- og forvaltningsøyemed.

V

Bestemmelsene i pkt. III, nr 1-5 er ikke til hinder for:

1. Fiske etter gjeldende lover og forskrifter.

2. Nødvendig ferdsel på land for manntallsførte fiskere, og utøvere av gjeldende fiskerettigheter <u>ved bruk av landfester i forbindelse med fisket</u>.

3. Nødvendig ferdsel for grunneiere i forbindelse med tilsyn med egen eiendom.

4. Sanking av bær og matsopp i tilknytning til lovlig ferdsel.

5. Samling av rak i tilknytning til lovlig ferdsel.

6. Vedlikehold av eksisterende bygninger og anlegg.
7. Drift og vedlikehold av kystverkets anlegg, og ferdsel i forbindelse med dette.

VI

Forvaltningsmyndigheten kan gi tillatelse til:

Jakt, fangst og felling av vilt i henhold til viltlovens bestemmelser eller i henhold til forskrifter med hjemmel i viltloven.

Tradisjonelt husdyrbeite.

VII

Forvaltningsmyndighetene eller den forvaltningsmyndigheten bestemmer, kan gjennomføre skjøtselstiltak i samsvar med verneformålet. Det bør da utarbeides en forvaltningsplan som inneholder nærmere retningslinjer for gjennomføring av skjøtselstiltakene.

VIII

Forvaltningsmyndigheten kan gjøre unntak fra fredningsbestemmelsene når formålet med fredningen krever det, for vitenskapelige undersøkelser, samt for arbeider av vesentlig samfunnsmessig betydning i spesielle tilfeller, dersom det ikke strider mot formålet med fredningen.

IX

Forvaltningen av verneforskriftene tillegges Fylkesmannen i Nord-Trøndelag.

X

Forskriftene trer i kraft straks.

7.14 Lyngværet fuglefredningsområde

LOKALITETSNR.	:	14
LOKALITETSNAVN	:	Lyngværet fuglefredningsområde
KOMMUNE	:	Flatanger
KARTBLAD (M711)	:	1624-II.
KARTREFERANSE (UTM)	:	Øyer og holmer naturlig tilhørende Lyngværet, samt sjøområder i en avstand av 100 m fra nærmeste landareal. Unntatt sjøarealer mellom pynten av Storværet (UTM 851 605) og sørspissen av Lyngværet (UTM 853 597). Her følger reservatgrensen «midlere høyvann» (MHV = KYSTKONTUR i h.h.t. SOSI standard).
AREAL	:	Totalt 1302 daa, herav ca. 612 daa landareal
EIENDOMMER	:	9/1, 9/2

OMRÅDEBESKRIVELSE: I hovedsak grasbevokste øyer. Den største, Storværet, har rester av kystlynghei med røsslyng som dominerende art.

ORNITOLOGISK BESKRIVELSE: ref. nr. 155, kilde: NINA (1982/91).

Art	**Min. antall hekkende par**	
	1982	**1991**
Smålom	1	1
Stokkand	1	
Ærfugl	15	54
Siland		3
Tjeld	8	15
Steinvender	1	1
Rødstilk		2
Tjuvjo	4	2
Sildemåse	11	8
Gråmåse	282	407
Svartbak	55	135
Fiskemåse	17	7
Rødnebbterne	2	130
Teist (totalt)		4

SÆRLIGE MERKNADER VEDRØRENDE OMRÅDETS VERDI: Artsrikt område av stor verdi. Viktig for ærfugl, gråmåse, svartbak, sildemåse, rødnebbterne, vadere, smålom. Grunneiers bruk og skjøtsel har antakelig positiv effekt på sjøfuglsamfunnet som helhet.

PÅVIRKNINGER/INNGREP: Ett fritidshus på den ytterste øya. Predatorbekjempelse.

ANDRE INTERESSER: Laksenotplasser. Fiskeoppdrett. Tangskjæring, Grågåsjakt.

PLANSTATUS: Tidligere egg- og dunvær. Viltområde, streng sone, på temakart for kommuneplan.

FORMÅLET MED VERN: Ta vare på et særegent øy- og skjærgårdsområde med et rikt fugleliv knyttet til kultur- og naturlandskapet.

VERNEFORM: Området foreslås vernet som fuglefredningsområde etter §§ 14 og 9 i NVL.

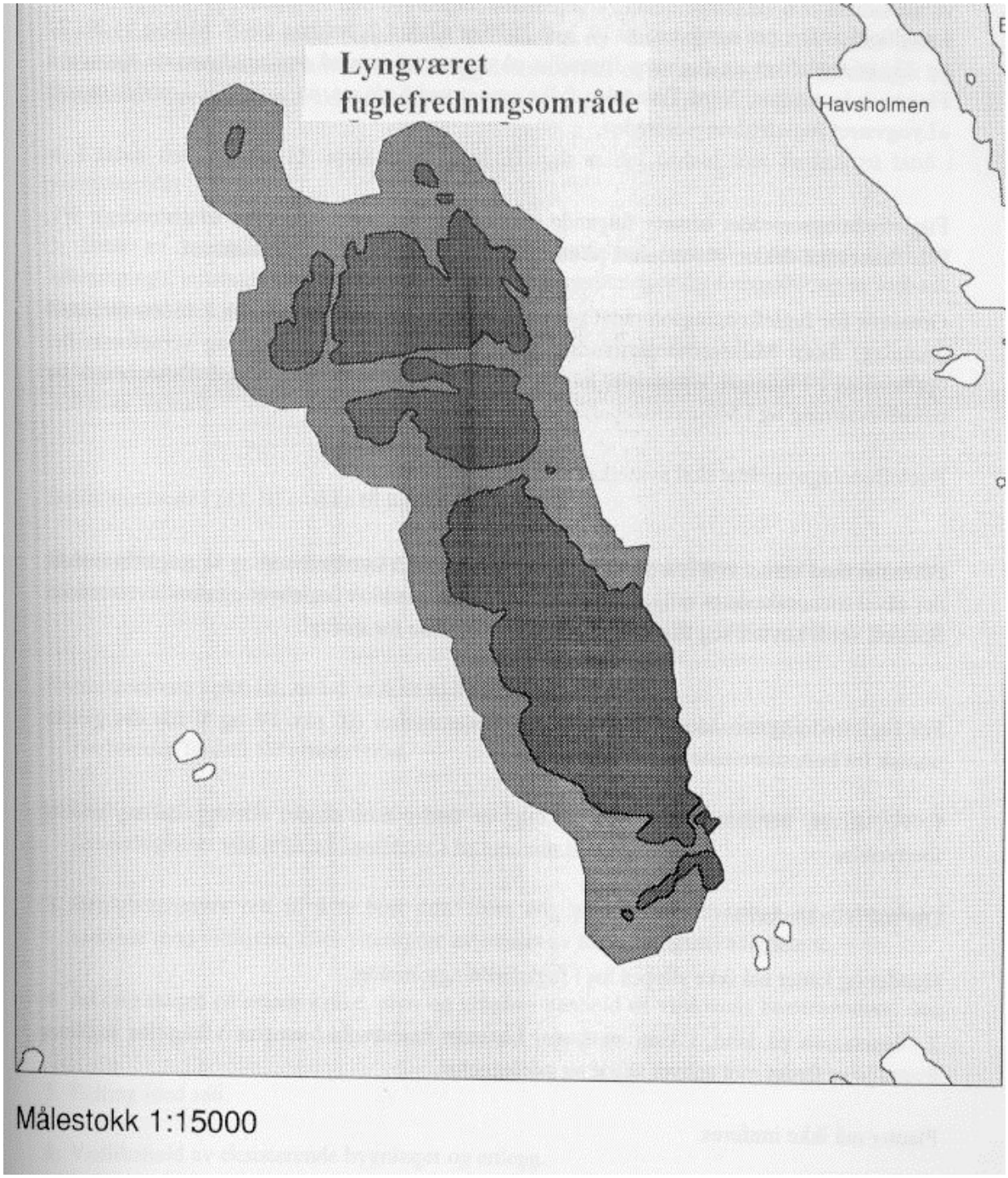

Figur 16. Lokalitet 14. Lyngværet fuglefredningsområde i Flatanger (1:50000).

VERNEFORSKRIFT FOR LYNGVÆRET FUGLEFREDNINGSOMRÅDE, FLATANGER KOMMUNE

I medhold av lov om naturvern av 19. juni 1970 nr 63 §14 2. ledd og §9, jf. §10 og §§ 21, 22 og 23, er fuglelivet og fuglenes livsmiljø på et øyområde med omkringliggende sjøareal i Flatanger kommune, Nord-Trøndelag fylke vernet ved Kgl. res. av ..... under navnet «Lyngværet fuglefredningsområde».

I

Fuglefredningsområdet berører følgende gnr/bnr. (opplistingen kan være ufullstendig): 9/1, 9/2. Reservatet dekker et totalareal på ca. 1302 daa, hvorav 612 daa er landareal.

Grensene for fuglefredningsområdet går fram av vedlagte kart i målestokk 1:15000 (N50000 grunnlag) datert Miljøverndepartementet ..... . Kart og verneforskrifter oppbevares i Flatanger kommune, hos Fylkesmannen i Nord-Trøndelag, i Direktoratet for naturforvaltning og i Miljøverndepartementet.

Fuglefredningsområdet skal avmerkes i marka.

II

Formålet med vernet er å ivareta et særegent og verdifullt kystlandskap og skjærgårdsområde, der såvel menneskeskapt miljø som naturforhold har påvirket fuglelivet og dets leveområder. Spesiell verdi knytter seg til området som hekkeområde for sjøfugl.

III

For fuglefredningsområdet gjelder følgende bestemmelser (jf. pkt. IV og V når det gjelder unntak fra bestemmelsene nedenfor):

1. Fuglelivet, herunder deres reir og egg, er fredet mot skade, ødeleggelse og unødig forstyrrelse.

Dyr må ikke innføres.

Hunder og katter må ikke slippes løs i fuglefredningsområdet.

2. Vegetasjon på land, i vatn og i sjø, herunder tareskogen, som er viktig for fuglenes livsmiljø er fredet mot enhver skade og ødeleggelse.

Planter må ikke innføres.

3. Det må ikke iverksettes tiltak som kan endre de natur- og/eller kulturgitte produksjonsforholdene, eller forringe fuglenes livsmiljø, som f.eks. drenering og annen form for tørrlegging, oppføring av nye bygninger, hensetting av campingvogner o.l., etablering av oppdrettsanlegg, uttak eller oppfylling av masse, ny utføring av kloakk eller andre konsentrerte forurensningstilførsler, henleggelse av avfall og framføring av luftledninger og jordkabler. Opplistingen er ikke fullstendig.

4. I tiden fra og med 15. april til og med 31. juli er det forbud mot ferdsel på land i verneområdet.

5. Bruk av modellbåter, modellfly, vannskuter, surfebrett, vannski, camping (inklusiv båtcamping), teltslaging og oppsetting av kamuflasjeinnretninger for fotografering er forbudt. Opplistingen er ikke fullstendig.

6. Motorisert ferdsel til lands er forbudt. Start og landing med luftfartøy, og lavtflyging under 300 m er forbudt.

IV

Bestemmelsene i pkt. III er ikke til hinder for:

Gjennomføring av militær, operativ virksomhet og tiltak i ambulanse-, politi-, brannvern-, oljevern-, rednings-, oppsyns-, skjøtsels- og forvaltningsøyemed.

V

Bestemmelsene i pkt. III, nr 1-5 er ikke til hinder for:

1. Nødvendig ferdsel for grunneierne.

2. Nødvendig ferdsel på land for manntallsførte fiskere, og utøvere av gjeldende fiskerettigheter <u>ved bruk av landfester i forbindelse med fisket</u>.

3. Rettighetshavers rett til å ta bort dun, samt egg av gråmåse, svartbak og fiskemåse i samsvar med viltloven, eller ytterligere avgrenset av forvaltningsmyndighetene.

4. Jakt og fangst på artene kråke, ravn og grågås i henhold til viltlovens bestemmelser, dog ikke i perioden fra og med 15. april til og med 14. august.

5. Beiting med sau.

6. Vedlikehold av eksisterende bygninger og anlegg.

7. Opplag av båt på fast plass til egen bruk for grunneierne.

8. Sanking av bær og matsopp i tilknytning til lovlig ferdsel.

9. Samling av rak i tilknytning til lovlig ferdsel.

10. Skjæring av tang i perioden fra og med 1. august til og med 14. april (men jf. pkt. III, 2, første ledd).

11. Drift og vedlikehold av kystverkets anlegg, og ferdsel i forbindelse med dette.

VI

Forvaltningsmyndigheten kan gi tillatelse til:

Jakt, fangst og felling av vilt i henhold til viltlovens bestemmelser eller i henhold til forskrifter med hjemmel i viltloven.

Tradisjonelle skjøtselstiltak i forbindelse med bruk av området som egg- og dunvær.

Etablering av landfester i tilknytning til oppdrettslokalitet utenfor verneområdet sørøst for Lyngværet.

Tradisjonelt husdyrbeite ut over pkt. V 5.

VII

Forvaltningsmyndighetene eller den forvaltningsmyndigheten bestemmer, kan gjennomføre skjøtselstiltak i samsvar med verneformålet. Det bør da utarbeides en forvaltningsplan som inneholder nærmere retningslinjer for gjennomføring av skjøtselstiltakene.

VIII

Forvaltningsmyndigheten kan gjøre unntak fra fredningsbestemmelsene når formålet med fredningen krever det, for vitenskapelige undersøkelser, samt for arbeider av vesentlig samfunnsmessig betydning i spesielle tilfeller, dersom det ikke strider mot formålet med fredningen.

IX

Forvaltningen av verneforskriftene tillegges Fylkesmannen i Nord-Trøndelag.

X

Forskriftene trer i kraft straks.

7.15 Lundleiret fuglefredningsområde

LOKALITETSNR. : 15
LOKALITETSNAVN : Lundleiret fuglefredningsområde
KOMMUNE : Steinkjer
KARTBLAD (M711) : 1723-III
KARTREFERANSER (UTM): I SØ settes yttergrensen på land til vestpynten av Skåtangen. I NV settes yttergrensen på land rett NØ av naust på Lo. Mot sjø følger vernegrensen siktelinjen Skåtangen (odden) - Gluggen - Loaskjæret - naust på Lo (til fremtidig grensemerke rett NØ av naustet). Gluggen og Loaskjæret, samt tilgrensende sjøområder i en avstand av 50 m fra nærmeste landareal, hører med til verneområdet. Grensen mot land settes slik at strandnær naturvegetasjon inkluderes. Naturlige avgrensninger som åkerkant (inkl. plen/hage) bør følges der dette er praktisk mulig. Forøvrig settes grensen til MHV, dog slik at småodder med svaberg og sjøpåvirket naturvegetasjon medtas. Der eksisterende anlegg (privat/offentlig veg, molo, bygninger, forbygninger, steinfyllinger, osv.) går nedenfor MHV, avgrenses verneområdet praktisk, slik at eksisterende anlegg mest mulig kommer utenfor verneområdet. Dette gjelder m.a. massedeponi/fyllplass ved Overreinsbekken på Lund. Vernegrensen trekkes ca. 10 m opp i Lundselva.
AREAL : Fuglefredningsområde: Totalt ca. 2100 daa (inklusiv Gluggen med ca. 4 daa landareal).
EIENDOMMER (gnr/bnr) : 197/2, 198/1, 198/2, 198/3, 198/5, 198/6, 198/8, 198/9, 471/1, 472/1, 472/2, 473/1, 473/3

ORNITOLOGISK BESKRIVELSE ref nr.: 174, kilde: SHL (1985), NINA (1988), KE, PHP (23.05.91), Steinkjer fugleforening (1991-92)

Art	Min. antall hekkende par	
	1985	1991
Kanadagås		1
Ærfugl	1	1
Tjeld		1
Hettemåse	100	465
Fiskemåse	15	38
Makrellterne	1	

Art	Bruk	Forekomst	Max.tall	Art	Bruk	Forekomst	Max.tall
Smålom	T/O/S	++	3	Gråstr.dykker	S/T	++	8
Storskarv	S/T	++	11	Gråhegre	S	+++	21
Kortnebbgås	T	+++	1350	Kanadagås	H	++	6
Gravand	H	++	22	Brunnakke	T	+++	120
Krikkand	T	+++	500	Stokkand	h/O/T	+++	450
Toppand	S/T	++	7	Ærfugl	H/O	+++	500
Havelle	O	+++	104	Sjøorre	S/O	+++	240
Svartand	S	+++	15	Kvinand	O	+++	100
Siland	S/O	+++	8	Laksand	S/O	++	5
Tjeld	H/T	+++	500	Sandlo	T	+++	52
Heilo	T	+++	98	Vipe	H/T	+++	300
Tundralo	T	++	43	Polarsnipe	T	++	9
Dvergsnipe	T	+++	27	Temm.snipe	T	+++	35
Tundrasnipe	T	++	10	Strandsnipe	H/T	++	
Fjæreplytt	T/O	++	30	Myrsnipe	T/O	+++	372
Brushane	T	+++	39	Enkeltbekk.	T	++	5
Lappspove	T	++	1	Småspove	T	+++	25
Storspove	H/T	+++	53	Rødstilk	h/T	+++	180
Gluttsnipe	T	+++	6	Hettemåse	H	+++	
Sildemåse	S	++	9	Gråmåse	S	+++	
Svartbak	S	++		Fiskemåse	H/T/O	+++	900
Makrellterne	H	+++					

OMRÅDEBESKRIVELSE: Lundleiret er en mudderfjære på ca. 1000 daa, ca. 2 km vest av Steinkjer sentrum. Mot S/SØ grenser området mot friområdet Skåtangen. I N/NV grenser det mot kulturlandskap og blandingsskog, og i NØ mot kulturlandskap. To bekker munner ut midt på leiret. Utenfor fjæreområdet ligger holmene «Gluggen» og «Loaskjæret». Disse er vegetasjonsfattige, dominert av gress. Det er mulig å vade til Gluggen på fjære sjø.

MERKNADER VEDRØRENDE OMRÅDETS VERDI: Et viktig næringsområde for måser, vadere og andefugl. Området synes å ha fått en økende betydning. 134 fuglearter er observerte. Gluggen er en viktig hekkelokalitet, med varierende artssammensetning.

PÅVIRKNINGER/INNGREP: Fjæra er i bra stand, men preget av jordbruk over flomål.

ANDRE INTERESSER: Bading, friluftsliv, fritidsfiske.

PLANSTATUS: I kommuneplaner defineres området nord og vest av Fuglvika som LNF-sone A, Fuglvika som LNF-sone B, Skåtangen som friområde og Gluggen som havneområde

FORMÅLET MED VERN: Ta vare på et viktig hvile-/beiteområder for vadefugl og ender m.v, samt et interessant hekkeområde for sjøfugl.

VERNEFORM: Lundleiret foreslås vernet som fuglefredningsområde etter §§ 14 og 9 i NVL.

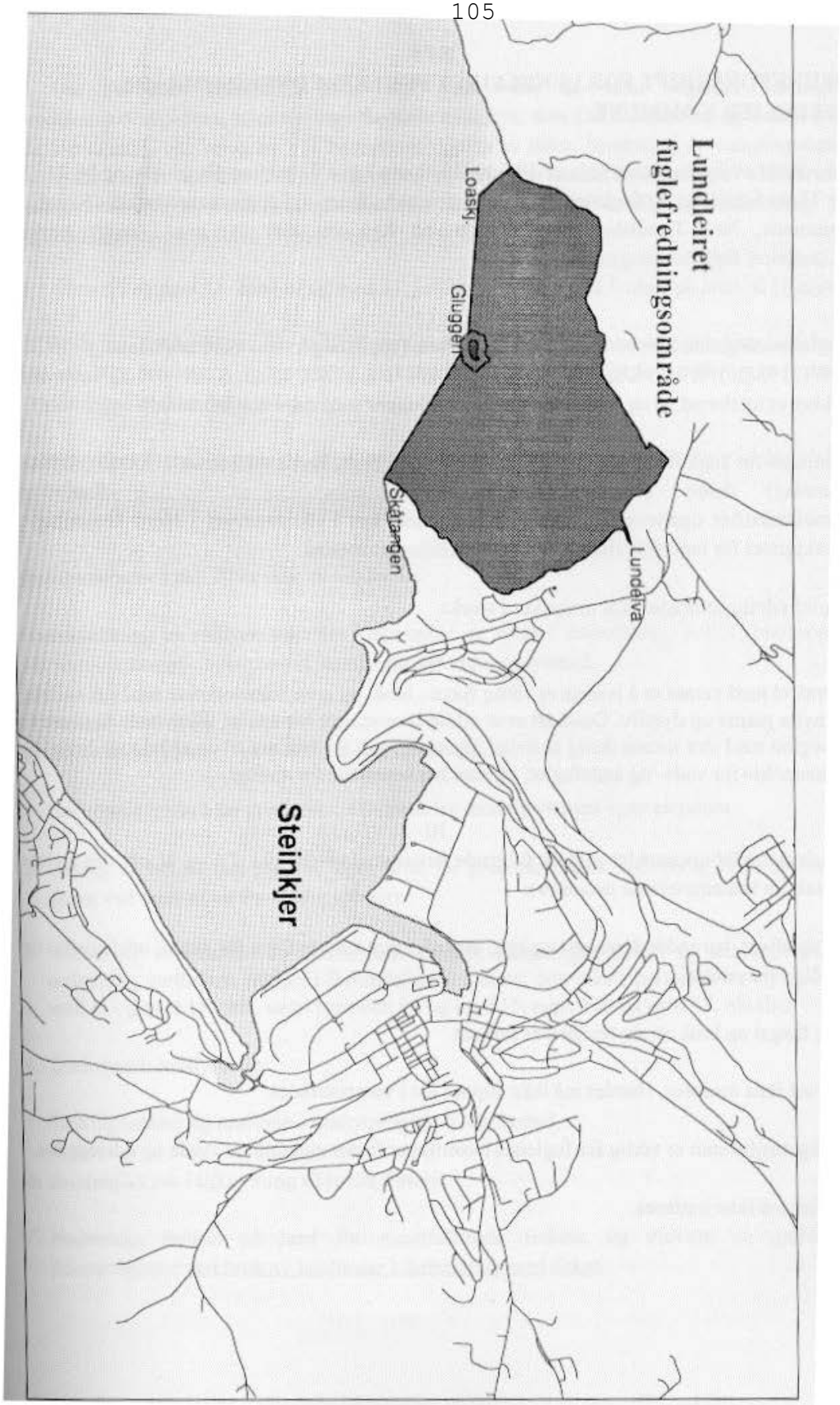

Figur 2. Lokalitet 15. Lundleiret fuglefredningsområde i Steinkjer (1:5000/ 1:50000).

VERNEFORSKRIFT FOR LUNDLEIRET FUGLEFREDNINGSOMRÅDE, STEINKJER KOMMUNE

I medhold av lov om naturvern av 19. juni 1970 nr 63 §14 2. ledd og §9, jf. §10 og §§ 21, 22 og 23, er fuglelivet og fuglenes livsmiljø i et strand-, fjære- og gruntvannsområde i Steinkjer kommune, Nord-Trøndelag fylke vernet ved Kgl. res. av ..... under navnet «Lundleiret fuglefredningsområde».

I

Fuglefredningsområdet berører følgende gnr/bnr. (opplistingen kan være ufullstendig): 197/2, 198/1, 198/2, 198/3, 198/5, 198/6, 198/8, 198/9, 471/1, 472/1, 472/2, 473/1, 473/3. Reservatet dekker et totalareal på ca. 2100 daa. (inklusiv Gluggen med ca. 4 daa landareal).

Grensene for fuglefredningsområdet går fram av vedlagte kart i målestokk 1:30000 (N50000 grunnlag) datert Miljøverndepartementet ..... Kart og verneforskrifter oppbevares i Steinkjer kommune, hos Fylkesmannen i Nord-Trøndelag, i Direktoratet for naturforvaltning og i Miljøverndepartementet.

Fuglefredningsområdet skal avmerkes i marka.

II

Formålet med vernet er å ivareta et viktig fjære-, land- og gruntvannsområde med det naturlig tilknytta plante og dyreliv. Området er et viktig leveområde for marint tilknyttede fuglearter i en region med stor menneskelig aktivitet. Spesiell verdi knytter seg til området som hvile- og beiteområde for vade- og andefugler, og som hekkeområde for sjøfugl.

III

For fuglefredningsområdet gjelder følgende bestemmelser (jf. pkt. IV og V når det gjelder unntak fra bestemmelsene nedenfor):

1. Fuglelivet, herunder deres reir og egg, er fredet mot enhver form for skade, ødeleggelse og unødig forstyrrelse.

Jakt, fangst og bruk av skytevåpen er forbudt.

Dyr må ikke innføres. Hunder må ikke slippes løs i verneområdet.

2. Vegetasjon som er viktig for fuglenes livsmiljø er fredet mot enhver skade og ødeleggelse.

Planter må ikke innføres.

3. Det må ikke iverksettes tiltak som kan endre de natur- og/eller kulturgitte produksjonsforholdene, eller forringe fuglenes livsmiljø, som f.eks. drenering og annen form for tørrlegging, oppføring av nye bygninger, opplag av båter, hensetting av campingvogner o.l., etablering av oppdrettsanlegg, uttak eller oppfylling av masse, ny utføring av kloakk eller andre konsentrerte forurensningstilførsler, henleggelse av avfall og framføring av luftledninger og jordkabler. Opplistingen er ikke fullstendig.

4. I tiden fra og med 15. april til og med 31. juli er det forbud mot ferdsel på land på Gluggen.

5. Bruk av modellbåter, modellfly, vannskuter, surfebrett, vannski, camping (inklusiv båtcamping), teltslaging og oppsetting av kamuflasjeinnretninger for fotografering er forbudt. Opplistingen er ikke fullstendig.

6. Motorisert ferdsel er forbudt. Start og landing med luftfartøy, og lavtflyging under 300 m er forbudt.

IV

Bestemmelsene i pkt. III er ikke til hinder for:

Gjennomføring av militær, operativ virksomhet og tiltak i ambulanse-, politi-, brannvern-, oljevern-, rednings-, oppsyns-, skjøtsels- og forvaltningsøyemed.

V

Bestemmelsene i pkt. III nr 1-6 er ikke til hinder for:

1. Nødvendig ferdsel for grunneiere i forbindelse med tilsyn med egen eiendom.

2. Opplag av båt på fast plass til egen bruk for grunneier, samt nødvendig bruk av båtens motor ved turer til og fra opplagsplassen.

3. Nødvendig vedlikehold av eksisterende gjerder, dreneringer, kabler og ledningsnett, og nødvendig motorisert ferdsel i forbindelse med dette, dog ikke i perioden fra og med 15. april til og med 15. juni, samt perioden fra og med 15. august til og med 15. oktober.

4. Tradisjonelt husdyrbeite

5. Sanking av bær og matsopp i tilknytning til lovlig ferdsel.

6. Samling av rak i tilknytning til lovlig ferdsel.

7. Nødvendig ferdsel på land for manntallsførte fiskere, og utøvere av gjeldende fiskerettigheter <u>ved bruk av landfester i forbindelse med fisket</u>.

VI

Forvaltningsmyndigheten kan gi tillatelse til:

Jakt, fangst og felling av arter som kan redusere verneverdiene, i henhold til viltlovens bestemmelser eller i henhold til forskrifter med hjemmel i viltloven.

Vedlikehold av eksisterende gjerder, dreneringer, kabler og ledningsnett, og motorisert ferdsel i forbindelse med dette, utover pkt. V 3.

Fremføring/etablering av dreneringer, jordkabler og ledningsnett for vann og kloakk.

VII

Forvaltningsmyndighetene eller den forvaltningsmyndigheten bestemmer, kan gjennomføre skjøtselstiltak i samsvar med verneformålet. Det bør da utarbeides en forvaltningsplan som inneholder nærmere retningslinjer for gjennomføring av skjøtselstiltakene.

VIII

Forvaltningsmyndigheten kan gjøre unntak fra fredningsbestemmelsene når formålet med fredningen krever det, for vitenskapelige undersøkelser, samt for arbeider av vesentlig samfunnsmessig betydning i spesielle tilfeller, dersom det ikke strider mot formålet med fredningen.

IX

Forvaltningen av verneforskriftene tillegges Fylkesmannen i Nord-Trøndelag.

X

Forskriftene trer i kraft straks.

7.16 Vellamelen fuglefredningsområde

LOKALITETSNR. : 16
LOKALITETSNAVN : Vellamelen fuglefredningsområde
KOMMUNE : Steinkjer
KARTBLAD (M711) : 1723-III
KARTREFERANSER (UTM): I sørøst settes yttergrensen på land ved veg ned mot sjø, rett nord for tre nærliggende naust (160 108 WGS84). I nordvest settes yttergrensen på land til utløpet av Strandabekken i Strandabukta (146 117 WGS84). Mot sjø følger vernegrensen siktelinjen fra vernegrensen i SØ - Låtra, siktelinjen vernegrensen i NV - gården Vestvik. Grensen mot land settes slik at strandnær naturvegetasjon inkluderes. Naturlige avgrensninger som åkerkant (inkl. plen/hage) bør følges der dette er praktisk mulig. Forøvrig settes grensen til MHV, dog slik at småodder med svaberg og sjøpåvirket naturvegetasjon medtas. Der eksisterende anlegg (privat/offentlig veg, molo, bygninger, forbygninger, steinfyllinger, osv.) går nedenfor MHV, avgrenses verneområdet praktisk, slik at eksisterende anlegg mest mulig kommer utenfor verneområdet. Vernegrensen mot Mollelva trekkes til eiendomsgrensen mellom 387/115 - 387/27, og 435/61 - 435/116, vest av broa ved idrettshallen. Ved Kråkneset trekkes grensen utenfor renseanlegg, og deretter videre nedenfor riksvegen (men utenfor åkerlapp).

AREAL : Ca. 850 daa fjære- og gruntvannsareal
EIENDOMMER (gnr/bnr) : 386/1, 386/2, 386/3, 386/5, 386/31, 386/48, 386/78, 386/117, 387/6, 387/33, 387/57, 387/103, 387/115, 430/1, 435/5, 435/13, 435/17, 435/31, 435/58, 435/61

OMRÅDEBESKRIVELSE: Vellamelen er et fjære-/gruntvannsområde i østre del av Hjellbotn i Steinkjer kommune. Utløpet til Mollelva ligger sentralt i området. Det aktuelle området inkluderer fjære- og gruntvannsområder langs en strandlinje på ca. 3,2 km (se kartvedlegg). Det tilgrensende landareal består hovedsakelig av kulturlandskap og tettstedsnære områder.

SÆRLIGE MERKNADER VEDRØRENDE OMRÅDETS VERDI: En artsrik trekk- og overvintringslokalitet som sannsynligvis kan sidestilles med de andre større leiområdene innerst i Trondheimsfjorden. Registreringsarbeidet baserer seg på 10 tellinger vår og høst 1995. Årsvariasjoner er derfor ikke kartlagt. Området ved idrettsanlegget og nedenfor sentrum synes å ha særlig stor betydning for vadefugl under vårtrekket. Områdene utenfor Kråkneset og innover mot Hjellbotn er viktige myte- og næringsområder for ærfugl, mens områdene mellom idrettsanlegget og Kråkneset er næringsområder for fiskemåse og tjeld. Forøvrig anmerkes at antall registrerte krikkender i august er svært høyt.
PÅVIRKNINGER/INNGREP: Bebyggelse og anlegg langs land. Ankringsplasser for småbåter. Tettstedsnært område.

ANDRE INTERESSER: Aktuell vegtrase (Rv. 17) vil berøre området. Sanering av ledningsnett.

ORNITOLOGISK BESKRIVELSE kilde: RTK(1995)

Art	Bruk	Forekomst	Max.tall	Art	Bruk	Forekomst	Max.tall
Smålom	T	+++	5	Storlom	T	++	2
Horndykker	T	++	2	Gråstr.dykker	T	++	2
Gråhegre	S	++	10	Kanadagås	H/O/T	+++	47
Kortnebbgås	T	+++	56	Ringgås	S	+	1
Stripegås	S	+	1	Gravand	T(H?)	++	2
Stokkand	H/T/O	+++	65	Krikkand	T/O	+++	30
Brunnakke	T/O	++	4	Ærfugl	H/O/T	+++	1100
Svartand	T	++	19	Toppand	T	++	9
Kvinand	O/T	+++	125	Laksand	T	++	2
Siland	S/T	++	2	Tjeld	T/H	+++	150
Vipe	H/T	+++	20	Heilo	T	++	1
Storspove	H/T	++	11	Lappspove	T	++	2
Svarthalespove	T	+(+)	1	Rødstilk	T	+++	32
Grønnstilk	T	++	12	Skogsnipe	T	+(+)	3
Gluttsnipe	T	++	20	Strandsnipe	T	++	6
Sotsnipe	T	+(+)	1	Myrsnipe	T	++	8
Temmincksnipe	T	++	4	Steinvender	T	+(+)	1
Brushane	T	++		Sandlo	T	++	5
Enkeltbekkasin	T	+(+)		Tyvjo	S	+	
Hettemåse	TS	++	10	Gråmåse	S/O	++	30
Svartbak	S/O	++	2	Fiskemåse	H/T/S	+++	850
Polarmåse	S	+	1				

FORMÅLET MED VERN: Sikre et viktig hvile-/beiteområder for vadefugl og ender m.v, Området har en viss betydning som hekkeområde for sjøfugl.

VERNEFORM: Vellamelen med tilgrensende fjære-, land- og sjøområder foreslås vernet som fuglefredningsområde etter §§ 14 og 9 i NVL.

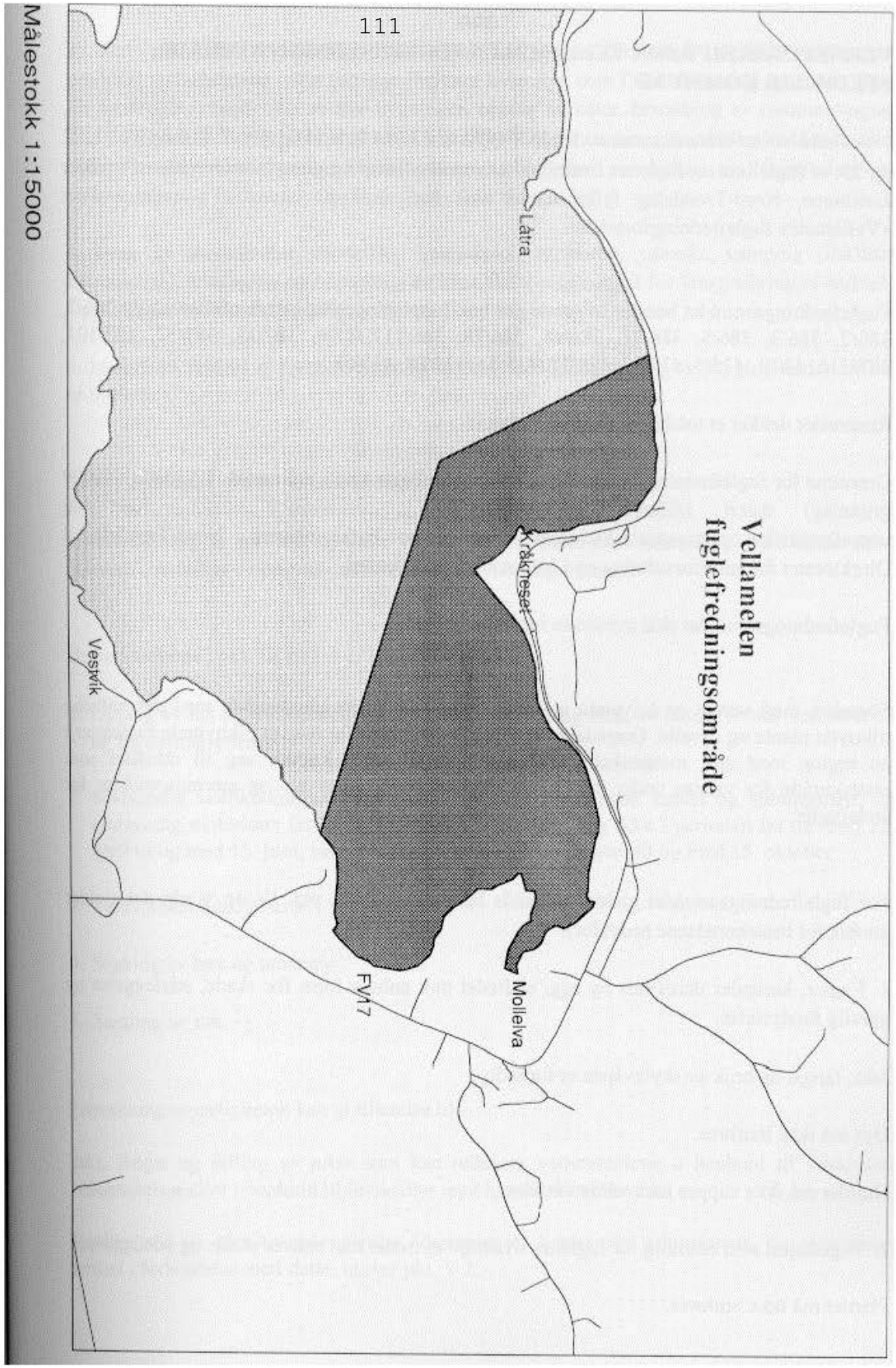

Figur 3. Lokalitet 16. Vellamelen fuglefredningsområde i Steinkjer (1:5000/ 1:50000).

VERNEFORSKRIFT FOR VELLAMELEN FUGLEFREDNINGSOMRÅDE, STEINKJER KOMMUNE

I medhold av lov om naturvern av 19. juni 1970 nr 63 §14 2. ledd og §9, jf. §10 og §§ 21, 22 og 23, er fuglelivet og fuglenes livsmiljø i et strand-, fjære- og gruntvannsområde i Steinkjer kommune, Nord-Trøndelag fylke vernet ved Kgl. res. av ..... under navnet «Vellamelen fuglefredningsområde».

I

Fuglefredningsområdet berører følgende gnr/bnr. (opplistingen kan være ufullstendig): 386/1, 386/2, 386/3, 386/5, 386/31, 386/48, 386/78, 386/117,387/6, 387/33, 387/57, 387/103, 387/115, 430/1, 435/5, 435/13, 435/17, 435/31, 435/58, 435/61

Reservatet dekker et totalareal på ca. 850 daa.

Grensene for fuglefredningsområdet går fram av vedlagte kart i målestokk 1:15000 (N50000 grunnlag) datert Miljøverndepartementet ..... Kart og verneforskrifter oppbevares i Steinkjer kommune, hos Fylkesmannen i Nord-Trøndelag, i Direktoratet for naturforvaltning og i Miljøverndepartementet.

Fuglefredningsområdet skal avmerkes i marka.

II

Formålet med vernet er å ivareta et viktig fjære- og gruntvannsområde med det naturlig tilknytta plante og dyreliv. Området er et viktig leveområde for marint tilknyttede fuglearter i en region med stor menneskelig aktivitet. Spesiell verdi knytter seg til området som rasteområde for vadere under vår- og høsttrekket, og som myte- og næringsområder for andefugler.

III

For fuglefredningsområdet gjelder følgende bestemmelser (jf. pkt. IV og V når det gjelder unntak fra bestemmelsene nedenfor):

1. Fugler, herunder deres reir og egg, er fredet mot enhver form for skade, ødeleggelse og unødig forstyrrelse.

Jakt, fangst og bruk av skytevåpen er forbudt.

Dyr må ikke innføres.

Hunder må ikke slippes løs i verneområdet.

2. Vegetasjon som er viktig for fuglenes livsmiljø er fredet mot enhver skade og ødeleggelse.

Planter må ikke innføres.
3. Det må ikke iverksettes tiltak som kan endre de natur- og/eller kulturgitte produksjonsforholdene, eller forringe fuglenes livsmiljø, som f.eks. drenering og annen form for tørrlegging, oppføring av nye bygninger, opplag av båter, hensetting av campingvogner o.l., etablering av oppdrettsanlegg, uttak eller oppfylling av masse, ny utføring av kloakk eller andre konsentrerte forurensningstilførsler, henleggelse av avfall og framføring av luftledninger og jordkabler. Opplistingen er ikke fullstendig.

4. Bruk av modellbåter, modellfly, vannskuter, surfebrett, vannski, camping (inklusiv båtcamping), teltslaging og oppsetting av kamuflasjeinnretninger for fotografering er forbudt. Opplistingen er ikke fullstendig.

5. Motorisert ferdsel er forbudt. Start og landing med luftfartøy, og lavtflyging under 300 m er forbudt.

IV

Bestemmelsene i pkt. III er ikke til hinder for:

Gjennomføring av militær, operativ virksomhet og tiltak i ambulanse-, politi-, brannvern-, oljevern-, rednings-, oppsyns-, skjøtsels- og forvaltningsøyemed.

V

Bestemmelsene i pkt. III nr 1-5 er ikke til hinder for:

1. Opplag av båt på tradisjonelle plasser, samt nødvendig bruk av båtens motor ved turer til og fra opplagsplassen.

2. Nødvendig vedlikehold av eksisterende gjerder, dreneringer, kabler og ledningsnett, og nødvendig motorisert ferdsel i forbindelse med dette, dog ikke i perioden fra og med 15. april til og med 15. juni, samt perioden fra og med 15. august til og med 15. oktober.

3. Tradisjonelt husdyrbeite.

4. Sanking av bær og matsopp.

5. Samling av rak.

VI

Forvaltningsmyndigheten kan gi tillatelse til:

Jakt, fangst og felling av arter som kan redusere verneverdiene, i henhold til viltlovens bestemmelser eller i henhold til forskrifter med hjemmel i viltloven.

Vedlikehold av eksisterende gjerder, dreneringer, kabler og ledningsnett, og motorisert ferdsel i forbindelse med dette, utover pkt. V 2.

Fremføring/etablering av dreneringer, jordkabler og ledningsnett for vann og kloakk.

VII

Forvaltningsmyndighetene eller den forvaltningsmyndigheten bestemmer, kan gjennomføre skjøtselstiltak i samsvar med verneformålet. Det bør da utarbeides en forvaltningsplan som inneholder nærmere retningslinjer for gjennomføring av skjøtselstiltakene.

VIII

Forvaltningsmyndigheten kan gjøre unntak fra fredningsbestemmelsene når formålet med fredningen krever det, for vitenskapelige undersøkelser, samt for arbeider av vesentlig samfunnsmessig betydning i spesielle tilfeller, dersom det ikke strider mot formålet med fredningen.

IX

Forvaltningen av verneforskriftene tillegges Fylkesmannen i Nord-Trøndelag.

X

Forskriftene trer i kraft straks.

7.17 Hoøya naturreservat

LOKALITETSNR. : 17
LOKALITETSNAVN : Hoøya naturreservat
KOMMUNE : Inderøy
KARTBLAD (sone/datum) : 1622-I (32/WGS84)
KARTREFERANSER (UTM): Hoøya (022 870), samt tilgrensende sjøområder i en avstand av 50 m fra nærmeste landareal.
AREAL : Totalt ca. 159 daa, herav ca. 89 daa landareal
EIENDOMMER (gnr/bnr) : 58/1, 57/1

OMRÅDEBESKRIVELSE: Kupert øy med høy og bratt skrent fra toppen og ned i sjøen på vestsiden. Blandingsskog med gran, furu, samt innslag av rogn, bjørk, selje og hegg. I busksjiktet finnes mye einer, nype og bringebær, samt en del rødhyll. Vanlige plantearter ellers er hundekjeks, matsyre, markjordbær, stemorsblomst, løvetann og geitrams. På rabbene er røsslyng, blåbær og tyttebær vanlig. Avstand til land er ca. 420 m.

ORNITOLOGISK BESKRIVELSE ref. nr.: 178, kilde: SHL (1985), KE (04.06.91).

Art	Min. antall hekkende par	
	1985	1991
Ærfugl	ca. 200	70
Tjeld		1
Gråmåse	120	150
Svartbak	20	25
Fiskemåse	min. 1	3

SÆRLIGE MERKNADER VEDRØRENDE OMRÅDETS VERDI: Et område med stor menneskelig aktivitet. Sentralt hekkeområde for gråmåse og svartbak i Trondheimsfjorden. Området har fuglefjellskarakter i og med at det meste av gråmåse hekker utilgjengelig i brattberget på vestsida av øya. Viktig ærfugllokalitet.

PÅVIRKNINGER/INNGREP: Eggsanking. Tidligere skogsdrift. Beiting.

ANDRE INTERESSER: Noe brukt til friluftsliv. Grunneierne har gjennom flere 10-år høstet egg fra stormåse og ført journal for dette. Videre rett til eggsanking sentralt for grunneierne. En viss interesse for skogbruk.

PLANSTATUS: Kommuneplan: Markert som område med naturverninteresser. Markert som viltområde, streng sone, på temakart for kommuneplan.

FORMÅLET MED VERN: Ta vare på ei øy, samt tilgrensende sjøområder, med det naturlig tilknytta plante og dyreliv, i en region med høy menneskelig aktivitet.. Hoøya har særlig verdi som hekkeområde for sjøfugl.

VERNEFORM: Området foreslås vernet som naturreservat etter § 8 i NVL.

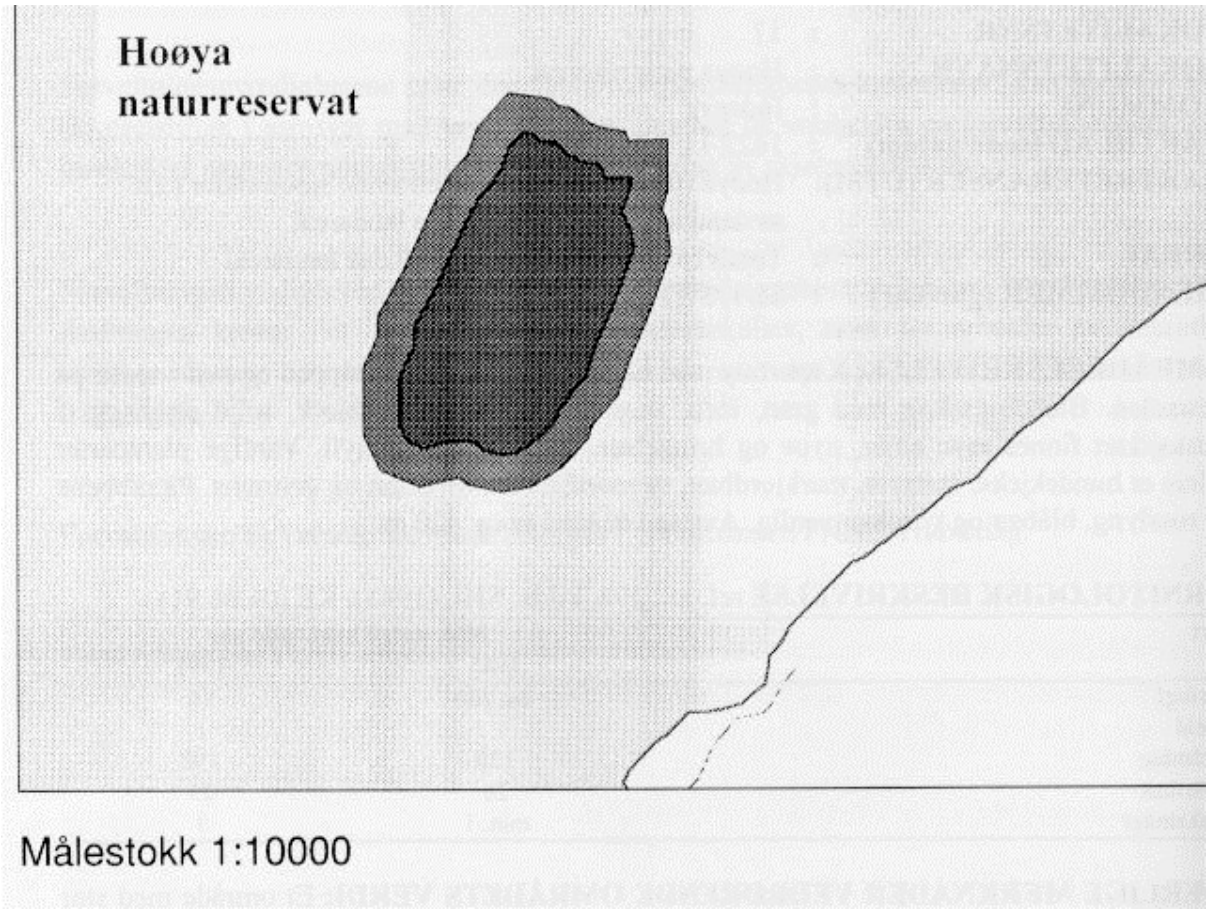

Figur 4. Lokalitet 16. Hoøya naturreservat i Inderøy (1:5000).

VERNEFORSKRIFT FOR HOØYA NATURRESERVAT, INDERØY KOMMUNE

I medhold av lov om naturvern av 19. juni 1970 nr 63 §8, jf. §10 og §§ 21, 22 og 23, er ei øy, samt tilgrensende sjøområder i Inderøy kommune, Nord-Trøndelag fylke fredet som naturreservat ved Kgl. res. av ..... under navnet «Hoøya naturreservat».

I

Reservatet berører følgende gnr/bnr. (opplistingen kan være ufullstendig): 58/1, 57/1. Reservatet dekker et totalareal på ca. 159 daa, hvorav ca. 89 daa er landareal.

Grensene for naturreservatet går fram av vedlagte kart i målestokk 1:10000 (N50000 grunnlag) datert Miljøverndepartementet ..... Kart og verneforskrifter oppbevares i Inderøy kommune, hos Fylkesmannen i Nord-Trøndelag, i Direktoratet for naturforvaltning og i Miljøverndepartementet.

Reservatet skal avmerkes i marka.

II

Formålet med vernet er å ta vare på ei øy, samt tilgrensende sjøområder, med det naturlig tilknytta plante og dyreliv. Hoøya har særlig verdi som hekkeområde for sjøfugl.

III

For reservatet gjelder følgende bestemmelser (jf. pkt. IV og V når det gjelder unntak fra bestemmelsene nedenfor):

1. Dyrelivet, herunder reirplasser og hiområder, er fredet mot skade og ødeleggelse.

Dyr må ikke innføres.

Hunder og katter skal ikke slippes løs i verneområdet.

2. All vegetasjon (herunder tare og tang) i vatn, på land og i sjøen er vernet mot all form for skade og ødeleggelse.

Planter må ikke innføres.

3. Det må ikke iverksettes tiltak som kan endre de naturgitte forholdene, som f.eks. oppføring av bygninger, anlegg og faste innretninger, etablering av oppdrettsanlegg, opplag av båter, hensetting av campingvogner o.l., framføring av luftledninger, jordkabler og kloakkledninger, bygging av veier, nyplanting, oppdyrking, drenering og annen form for tørrlegging, uttak-, oppfylling- og planering av masse, utføring av kloakk eller andre konsentrerte

forurensningstilførsler, henleggelse av avfall, gjødsling, kalking og bruk av kjemiske bekjempningsmidler. Opplistingen er ikke fullstendig.

4. I tiden fra og med 15. april til og med 31. juli er det forbud mot ferdsel på land i verneområdet.

5. Bruk av modellbåter, modellfly, vannskuter, surfebrett, vannski, samt sportsdykking, camping (inklusiv båtcamping), teltslaging og oppsetting av kamuflasjeinnretninger for fotografering er forbudt. Opplistingen er ikke fullstendig.

6. Motorisert ferdsel til lands er forbudt. Start og landing med luftfartøy, og lavtflyging under 300 m er forbudt.

IV

Bestemmelsene i pkt. III er ikke til hinder for:

Gjennomføring av militær, operativ virksomhet og tiltak i ambulanse-, politi-, brannvern-, oljevern-, rednings-, oppsyns-, skjøtsels- og forvaltningsøyemed.

V

Bestemmelsene i pkt. III, nr 1-5 er ikke til hinder for:

1. Fiske etter gjeldende lover og forskrifter.

2. Beiting med sau.

3. Bruk av gjeterhund i tiden utenom ferdselsforbudsperioden.

4. Nødvendig ferdsel for grunneiere i forbindelse med tilsyn med egen eiendom.

5. Rettighetshavers rett til å ta bort dun, samt egg av gråmåse, svartbak og fiskemåse i samsvar med viltloven, eller ytterligere avgrenset av forvaltningsmyndighetene.

6. Sanking av bær og matsopp i tilknytning til lovlig ferdsel.

7. Samling av rak i tilknytning til lovlig ferdsel.

8. Drift og vedlikehold av kystverkets anlegg, og ferdsel i forbindelse med dette.

9. Nødvendig ferdsel på land for manntallsførte fiskere, og utøvere av gjeldende fiskerettigheter <u>ved bruk av landfester i forbindelse med fisket</u>.

10. Jakt og fangst på artene mink, rødrev, kråke og ravn i henhold til viltlovens bestemmelser, dog ikke i perioden fra og med 15. april til og med 31. juli.

VI

Forvaltningsmyndigheten kan gi tillatelse til:

Jakt, fangst og felling av vilt i henhold til viltlovens bestemmelser eller i henhold til forskrifter med hjemmel i viltloven.

Tradisjonelt husdyrbeite ut over pkt. V 2.

VII

Forvaltningsmyndighetene eller den forvaltningsmyndigheten bestemmer, kan gjennomføre skjøtselstiltak i samsvar med verneformålet. Det bør da utarbeides en forvaltningsplan som inneholder nærmere retningslinjer for gjennomføring av skjøtselstiltakene.

VIII

Forvaltningsmyndigheten kan gjøre unntak fra fredningsbestemmelsene når formålet med fredningen krever det, for vitenskapelige undersøkelser, samt for arbeider av vesentlig samfunnsmessig betydning i spesielle tilfeller, dersom det ikke strider mot formålet med fredningen.

IX

Forvaltningen av verneforskriftene tillegges Fylkesmannen i Nord-Trøndelag.

X

Forskriftene trer i kraft straks.

7.18 Kvamsholman biotopvernområde

LOKALITETSNR. : 18
LOKALITETSNAVN : Kvamsholman biotopvernområde
KOMMUNE : Inderøy
KARTBLAD (sone/datum) : 1622-I (32/WGS84)
KARTREFERANSER (UTM): De to vestlige Kvamsholman (087 825 og 089 825), samt tilgrensende sjøområder i en avstand av 50 m fra nærmeste landareal.

AREAL : Totalt ca. 65 daa, herav ca. 15 daa landareal
EIENDOMMER (gnr/bnr) : 15/5

OMRÅDEBESKRIVELSE: De to vestligste av de tre holmene som benevnes Kvamsholman. Holmene ligger ca. 60 m fra hverandre. Avstanden til Storholmen er ca. 200 m, og til fastlandet ca. 475 m. Vegetasjonen på de to holmene består i hovedsak av gress og urter (mjødurt, myrfiol m.v.), men også enkelte kratt av rogn, einer og nype.

ORNITOLOGISK BESKRIVELSE ref. nr.: 179, kilde: SHL (1985), KE, KK (26.05.92).

Art	Min. antall hekkende par	
	1985	1992
Stokkand		2
Ærfugl	27	65
Tjeld	2	2
Hettemåse	2	18
Fiskemåse	122	105
Makrellterne	3	8

SÆRLIGE MERKNADER VEDRØRENDE OMRÅDETS VERDI: Variert sjøfugllokalitet i et område med stor menneskelig aktivitet. De to holmene er viktige hekkeområder for ærfugl og fiskemåse. Betydelig antall individer av flere arter bidrar til områdets mangfold.

PÅVIRKNINGER/INNGREP: Eggsanking. Beiting.

ANDRE INTERESSER: Lange tradisjoner for høsting av egg/dun. Videre rett til eggsanking fra fiskemåse sentralt for grunneierne. Holmene brukes til sauebeite. Det brukes delvis gjeterhund.

PLANSTATUS: Markert som viltområde, streng sone, på temakart for kommuneplan.

FORMÅLET MED VERN: FORMÅLET MED VERN: Ta vare på to holmer, samt tilgrensende sjøområder, med det naturlig tilknytta plante og dyreliv. Kvamsholman har særlig verdi som hekkeområde for sjøfugl.

VERNEFORM: Området foreslås vernet i medhold av lov om viltet av 29. mai 1981 nr. 38. § 7, 2. ledd.

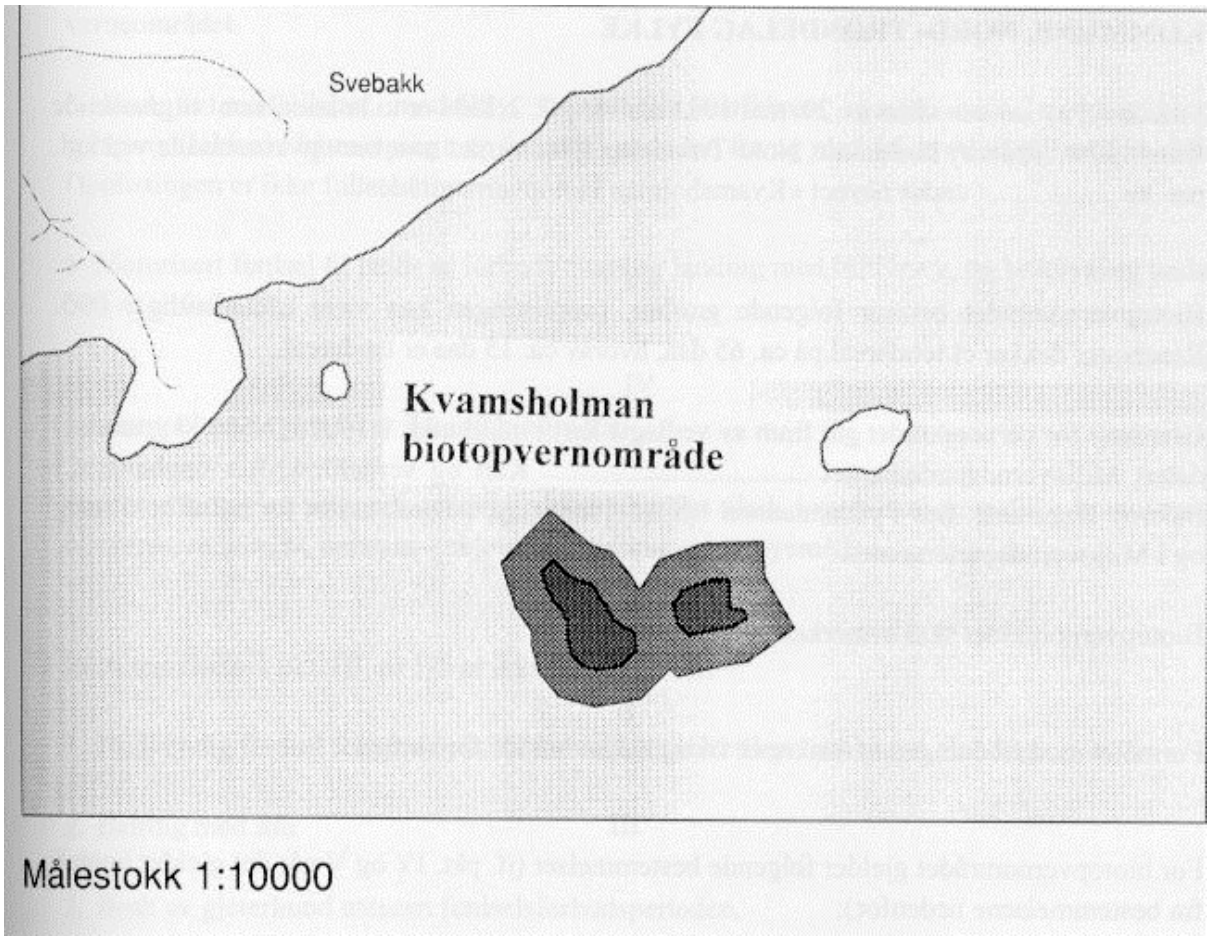

Figur 5. Lokalitet 18. Kvamsholman biotopvernområde i Inderøy (1:5000 /1:50000).

VERNEFORSKRIFT FOR KVAMSHOLMAN BIOTOPVERNOMRÅDE, INDERØY KOMMUNE, NORD- TRØNDELAG FYLKE

I medhold av lov om viltet av 29. mai 1981 nr. 38. § 7, 2. ledd er to holmer, samt tilgrensende sjøområder i Inderøy kommune, Nord-Trøndelag fylke vernet som biotopvernområde ved kgl. res. av ..... under navnet «Kvamsholman biotopvernområde».

I

Biotopvernområdet berører følgende gnr/bnr. (opplistingen kan være ufullstendig): 15/5. Reservatet dekker et totalareal på ca. 65 daa, hvorav ca. 15 daa er landareal.

Grensene for verneområdet går fram av vedlagte kart i målestokk 1:10000 (N50000 grunnlag) datert Miljøverndepartementet ..... Kart og verneforskrifter oppbevares i Inderøy kommune, hos Fylkesmannen i Nord-Trøndelag, i Direktoratet for naturforvaltning og i Miljøverndepartementet.

Biotopvernområdet skal avmerkes i marka.

II

Formålet med fredningen er å sikre et viktig hekkeområde for sjøfugl.

III

For biotopvernområdet gjelder følgende bestemmelser (jf. pkt. IV og V når det gjelder unntak fra bestemmelsene nedenfor):

1. Fuglelivet, herunder reirplasser, er vernet mot skade og ødeleggelse.

Dyr må ikke innføres.

Hunder og katter skal ikke slippes løs i verneområdet.

2. Vegetasjon på land, i vatn og i sjø (herunder tare og tang) som er viktig for fuglenes livsmiljø er fredet mot enhver skade og ødeleggelse.

Planter må ikke innføres.

3. Det må ikke iverksettes tiltak som kan endre de naturgitte forholdene, som f.eks. oppføring av bygninger, anlegg og faste innretninger, etablering av oppdrettsanlegg, framføring av luftledninger, jordkabler og kloakkledninger, hensetting av campingvogner, bygging av veier, nyplanting, oppdyrking, drenering og annen form for tørrlegging, uttak-, oppfylling- og planering av masse, utføring av kloakk eller andre konsentrerte forurensningstilførsler,

henleggelse av avfall, gjødsling, kalking og bruk av kjemiske bekjempningsmidler. Opplistingen er ikke fullstendig.

4. I tiden fra og med 15. april til og med 31. juli er det forbud mot ferdsel på land i verneområdet.

5. Bruk av modellbåter, modellfly, vannscooter, surfebrett, vannski, samt sportsdykking, camping (inklusiv båtcamping), er forbudt i perioden fra og med 15. april til og med 31. juli. Opplistingen er ikke fullstendig.

6. Motorisert ferdsel til lands er forbudt. Start og landing med luftfartøy, og lavtflyging under 300 m er forbudt.

IV

Bestemmelsene i pkt. III er ikke til hinder for:

Gjennomføring av militær, operativ virksomhet og tiltak i ambulanse-, politi-, brannvern-, oljevern-, rednings-, oppsyns-, skjøtsels- og forvaltningsøyemed.

V

Bestemmelsene i pkt. III, nr 1-5 er ikke til hinder for:

1. Nødvendig ferdsel for grunneiere i forbindelse med tilsyn med egen eiendom.

2. Beiting med sau

3. Bruk av gjeterhund utenom ferdselsforbudsperioden.

4. Sanking av bær og matsopp i tilknytning til lovlig ferdsel.

5. Samling av rak i tilknytning til lovlig ferdsel.

6. Jakt og fangst på artene kråke og ravn i henhold til viltlovens bestemmelser eller i henhold til forskrifter med hjemmel i viltloven, dog ikke i perioden fra og med 15. april til og med 31. juli.

7. Drift og vedlikehold av kystverkets anlegg, og ferdsel i forbindelse med dette.

8. Nødvendig ferdsel på land for manntallsførte fiskere, og utøvere av gjeldende fiskerettigheter <u>ved bruk av landfester i forbindelse med fisket</u>.

VI:

Forvaltningsmyndigheten kan gi tillatelse til:

Jakt, fangst og felling av fugl i henhold til viltlovens bestemmelser eller i henhold til forskrifter med hjemmel i viltloven.

Å ta bort dun, samt egg av gråmåse, svartbak og fiskemåse i samsvar med viltloven, eller ytterligere avgrenset av forvaltningsmyndighetene.

Tradisjonelt husdyrbeite ut over pkt. V 2.

VII

Forvaltningsmyndigheten kan gjøre unntak fra fredningsbestemmelsene når formålet med fredningen krever det, for vitenskapelige undersøkelser, samt for arbeider av vesentlig samfunnsmessig betydning og i spesielle tilfeller dersom det ikke strider mot formålet med fredningen.

VIII

Forvaltningen av verneforskriftene tillegges Fylkesmannen i Nord-Trøndelag.

IX

Forskriftene trer i kraft straks.

7.19 Rolsøya naturreservat

LOKALITETSNR. : 19
LOKALITETSNAVN : Rolsøya naturreservat
KOMMUNE : Inderøy
KARTBLAD (M711) : 1722-IV
KARTREFERANSER (UTM): Rolsøya (147852), samt tilgrensende sjøområder i en avstand av 50 m fra nærmeste landareal.
AREAL : Totalt ca. 84 daa, herav ca. 37 daa landareal
EIENDOMMER (gnr/bnr) : 137/1

OMRÅDEBESKRIVELSE: Rolsøya ligger i Borgenfjorden, en ekstrem terskelfjord. Avstand til fastlandet er ca. 1150 m. Avstand til Nesskjæret er ca. 850 m. Skogbildet domineres av gran iblandet noe hegg, rogn, gråor, alm og lønn. I 1992 var et betydelig antall grantre stormfelt. Sydligste del av øya er trebar, og vegetasjonen domineres av gress og urter.

ORNITOLOGISK BESKRIVELSE ref. nr.: 180, kilde: SHL (1985), KE, KK (26.05.92).

Art	Min. antall hekkende par	
	1985	1992
Stokkand		4
Ærfugl	ca. 20	ca. 280
Tjeld	1	
Fiskemåse	32	60

SÆRLIGE MERKNADER VEDRØRENDE OMRÅDETS VERDI: Et område med relativt stor menneskelig aktivitet. En av de viktigste ærfugllokalitetene i fylket, samt en betydelig fiskemåsekoloni. Mulig hekking av gravand. Predasjon på ærfugl.

PÅVIRKNINGER/INNGREP: Noe eggsanking registrert. Sauebeiting.

ANDRE INTERESSER: Tradisjoner for eggsanking. Ønske om videre rett til eggsanking fra fiskemåse. Holmene brukes til sauebeite.

PLANSTATUS: Kommuneplan: Markert som område med naturverninteresser. Markert som viltområde, streng sone, på temakart for kommuneplan.

FORMÅLET MED VERN: Ta vare på ei øy, samt tilgrensende sjøområder, med det naturlig tilknytta plante og dyreliv. Rolsøya har særlig verdi som hekkeområde for sjøfugl.

VERNEFORM: Områder foreslås vernet som naturreservat etter § 8 i NVL.



Figur 6. Lokalitet 19. Rolsøya i Inderøy (1:5000 / 1:50000).

VERNEFORSKRIFT FOR ROLSØYA NATURRESERVAT, INDERØY KOMMUNE

I medhold av lov om naturvern av 19. juni 1970 nr 63 §8, jf. §10 og §§ 21, 22 og 23, er ei øy, samt tilgrensende sjøområder i Inderøy kommune, Nord-Trøndelag fylke fredet som naturreservat ved Kgl. res. av ..... under navnet «Rolsøya naturreservat».

I

Reservatet berører følgende gnr/bnr. (opplistingen kan være ufullstendig): 137/1. Reservatet dekker et totalareal på ca. 84 daa, hvorav ca. 37 daa er landareal.

Grensene for naturreservatet går fram av vedlagte kart i målestokk 1:10000 (N50000 grunnlag) datert Miljøverndepartementet ..... Kart og verneforskrifter oppbevares i Inderøy kommune, hos Fylkesmannen i Nord-Trøndelag, i Direktoratet for naturforvaltning og i Miljøverndepartementet.

Reservatet skal avmerkes i marka.

II

Formålet med vernet er å ta vare på ei øy, samt tilgrensende sjøområder, med det naturlig tilknytta plante og dyreliv. Rolsøya har særlig verdi som hekkeområde for sjøfugl.

III

For reservatet gjelder følgende bestemmelser (jf. pkt. IV og V når det gjelder unntak fra bestemmelsene nedenfor):

1. Dyrelivet, herunder reirplasser og hiområder, er fredet mot skade og ødeleggelse.

Dyr må ikke innføres.

Hunder og katter skal ikke slippes løs i verneområdet.

2. All vegetasjon (herunder tare og tang) i vatn, på land og i sjøen er vernet mot all form for skade og ødeleggelse.

Planter må ikke innføres.

3. Det må ikke iverksettes tiltak som kan endre de naturgitte forholdene, som f.eks. oppføring av bygninger, anlegg og faste innretninger, etablering av oppdrettsanlegg, opplag av båter, hensetting av campingvogner o.l., framføring av luftledninger, jordkabler og kloakkledninger, bygging av veier, nyplanting, oppdyrking, drenering og annen form for tørrlegging, uttak-, oppfylling- og planering av masse, utføring av kloakk eller andre konsentrerte

forurensningstilførsler, henleggelse av avfall, gjødsling, kalking og bruk av kjemiske bekjempningsmidler. Opplistingen er ikke fullstendig.

4. I tiden fra og med 15. april til og med 31. juli er det forbud mot ferdsel på land i verneområdet.

5. Bruk av modellbåter, modellfly, vannskuter, surfebrett, vannski, samt sportsdykking, camping (inklusiv båtcamping), teltslaging og oppsetting av kamuflasjeinnretninger for fotografering er forbudt. Opplistingen er ikke fullstendig.

6. Motorisert ferdsel til lands er forbudt. Start og landing med luftfartøy, og lavtflyging under 300 m er forbudt.

IV

Bestemmelsene i pkt. III er ikke til hinder for:

Gjennomføring av militær, operativ virksomhet og tiltak i ambulanse-, politi-, brannvern-, oljevern-, rednings-, oppsyns-, skjøtsels- og forvaltningsøyemed.

V

Bestemmelsene i pkt. III, nr 1-5 er ikke til hinder for:

1. Fiske etter gjeldende lover og forskrifter.

2. Beiting med sau.

3. Bruk av gjeterhund utenom ferdselsforbudsperioden.

4. Nødvendig ferdsel for grunneiere i forbindelse med tilsyn med egen eiendom.

5. Sanking av bær og matsopp i tilknytning til lovlig ferdsel.

6. Samling av rak i tilknytning til lovlig ferdsel.

7. Drift og vedlikehold av kystverkets anlegg, og ferdsel i forbindelse med dette.

8. Nødvendig ferdsel på land for manntallsførte fiskere, og utøvere av gjeldende fiskerettigheter <u>ved bruk av landfester i forbindelse med fisket</u>.

9. Jakt og fangst på artene mink, rødrev, kråke og ravn i henhold til viltlovens bestemmelser, dog ikke i perioden fra og med 15. april til og med 31. juli.

VI

Forvaltningsmyndigheten kan gi tillatelse til:

Jakt, fangst og felling av vilt i henhold til viltlovens bestemmelser eller i henhold til forskrifter med hjemmel i viltloven.

Å ta bort dun, samt egg av gråmåse, svartbak og fiskemåse i samsvar med viltloven, eller ytterligere avgrenset av forvaltningsmyndighetene.

Tradisjonelt husdyrbeite ut over pkt. V 2.

VII

Forvaltningsmyndighetene eller den forvaltningsmyndigheten bestemmer, kan gjennomføre skjøtselstiltak i samsvar med verneformålet. Det bør da utarbeides en forvaltningsplan som inneholder nærmere retningslinjer for gjennomføring av skjøtselstiltakene.

VIII

Forvaltningsmyndigheten kan gjøre unntak fra fredningsbestemmelsene når formålet med fredningen krever det, for vitenskapelige undersøkelser, samt for arbeider av vesentlig samfunnsmessig betydning i spesielle tilfeller, dersom det ikke strider mot formålet med fredningen.

IX

Forvaltningen av verneforskriftene tillegges Fylkesmannen i Nord-Trøndelag.

X

Forskriftene trer i kraft straks.

7.20 Vikaleiret fuglefredningsområde

LOKALITETSNR. : 20
LOKALITETSNAVN : Vikaleiret fuglefredningsområde
KOMMUNE : Inderøy
KARTBLAD (M711) : 1722-IV
KARTREFERANSER (UTM): Fjære- og gruntvannsområdet Vikaleiret (136 830). Yttergrenser i NV settes til vestpynten av Hundstangen. I SV settes yttergrensen til spissen av lite nes som går ut i fjæra rett nord for naust på Vikaholmen. Grensen mot land settes slik at strandnær naturvegetasjon inkluderes. Naturlige avgrensninger som åkerkant (inkl. plen/hage) bør følges der dette er praktisk mulig. Forøvrig settes grensen til MHV, dog slik at småodder med svaberg og sjøpåvirket naturvegetasjon medtas. Grensen dras rundt de fire markerte steintippene i fjæra, slik at grensen tangerer ytterspissen av tippene, men dras slik at et lite fjæreareal ved basis av hver fylling blir liggende utenfor verneområdet. Dette arealet skal utgjøre ca. 1 ar ved hver tipp.
AREAL : Totalt ca. 410 daa fjære/gruntvannsareal

ORNITOLOGISK BESKRIVELSE kilde: GV, OV (1978-95).

Art	Bruk	Forekomst	Max.tall	Art	Bruk	Forekomst	Max.tall
Smålom	T/O	+++		Storlom	T/O	++	
Horndykker	T	++		Storskarv	O	++	
Gråhegre	T/S/O	++		Kortnebbgås	T	+++	1200
Sangsvane	O/T	++		Gravand	H	+++	7 par
Stokkand	H/T	+++	100	Krikkand	T	++	
Brunnakke	T	++		Ærfugl	H/O/T	+++	1000
Sjøorre	T/O	+++	1200	Havelle	O/T	++	
Kvinand	O/T	++	23	Havørn	O/S	++	
Tjeld	T	+++	300	Sandlo	T	+(+)	2
Heilo	T	+		Tundralo	T	+(+)	
Vipe	H/T	+++	72	Dvergsnipe	T	++	
Temmincksnipe	T	+(+)		Fjæreplytt	O	++	
Myrsnipe	T/O	++	90	Brushane	T	+++	93
Sotsnipe	T	+(+)		Rødstilk	T	++	
Gluttsnipe	T	++		Skogsnipe	T	+(+)	
Strandsnipe	T	++		Svarthalespove	T	+(+)	8
Lappspove	T	++	64	Småspove	T	+(+)	31
Storspove	H/T	+++	600	Enkeltbekkasin	T	+(+)	
Kvartbekkasin	T	++		Hettemåse	TS	+++	175
Sildemåse	T/S	+(+)		Gråmåse	S/O	+++	200

Svartbak	S/O	++	50	Fiskemåse	T/S	+++
Terner	T/S	++				

EIENDOMMER (gnr/bnr) : 136/1, 141/3, 141/1, 141/13

OMRÅDEBESKRIVELSE: Vikaleiret er ei mudderfjære som ligger mellom Hundstangen og Vikaholmen SV av Sund i Inderøy kommune. Lokaliteten omfatter ca. 1,7 km strandsone, samt fjære- og gruntvannsområder inntil 500 m fra strandlinjen. Det tilgrensende landareal består hovedsakelig av jordbrukslandskap.

SÆRLIGE MERKNADER VEDRØRENDE OMRÅDETS VERDI: En trekklokalitet som kan sidestilles med de andre større leirområdene innerst i Trondheimsfjorden. Typisk for lokaliteten er stor årsvariasjon i mengden gjestende trekkfugler. Variasjonen synes å være væravhengig. I år med dårlig vær i trekktiden, er det en tendens til opphoping av fugl på Vikaleiret. Området har særlig stor betydning for vadere under vårtrekket. M.a. er bemerkelsesverdige konsentrasjoner av storspove er observert. Området har dessuten stor betydning for sjøorre og ærfugl. Ærfugl benytter området året rundt (myting, overvintring, næringsområde for lokal hekkefugl). For denne arten har Vikaleiret en klar samfunksjon med Straumen og Borgenfjorden

PÅVIRKNINGER/INNGREP: En del bebyggelse finnes langs land. Noen mindre steinfyllinger i strandsonen. Området er generelt i god stand.

ANDRE INTERESSER: Aktivitet i tilknytning til jordbruksvirksomhet. Fritidsfiske, friluftsliv m.v. Kloakksanering i området må kunne gjennomføres.

PLANSTATUS: I kommuneplanens arealdel defineres arealet som LNF-sone.

FORMÅLET MED VERN: Vern av Vikaleiret skal bidra til å sikre et viktig hvile-/beiteområder for vadefugl og ender.

VERNEFORM: Området foreslås vernet som fuglefredningsområde etter § 14 og 9 i NVL.

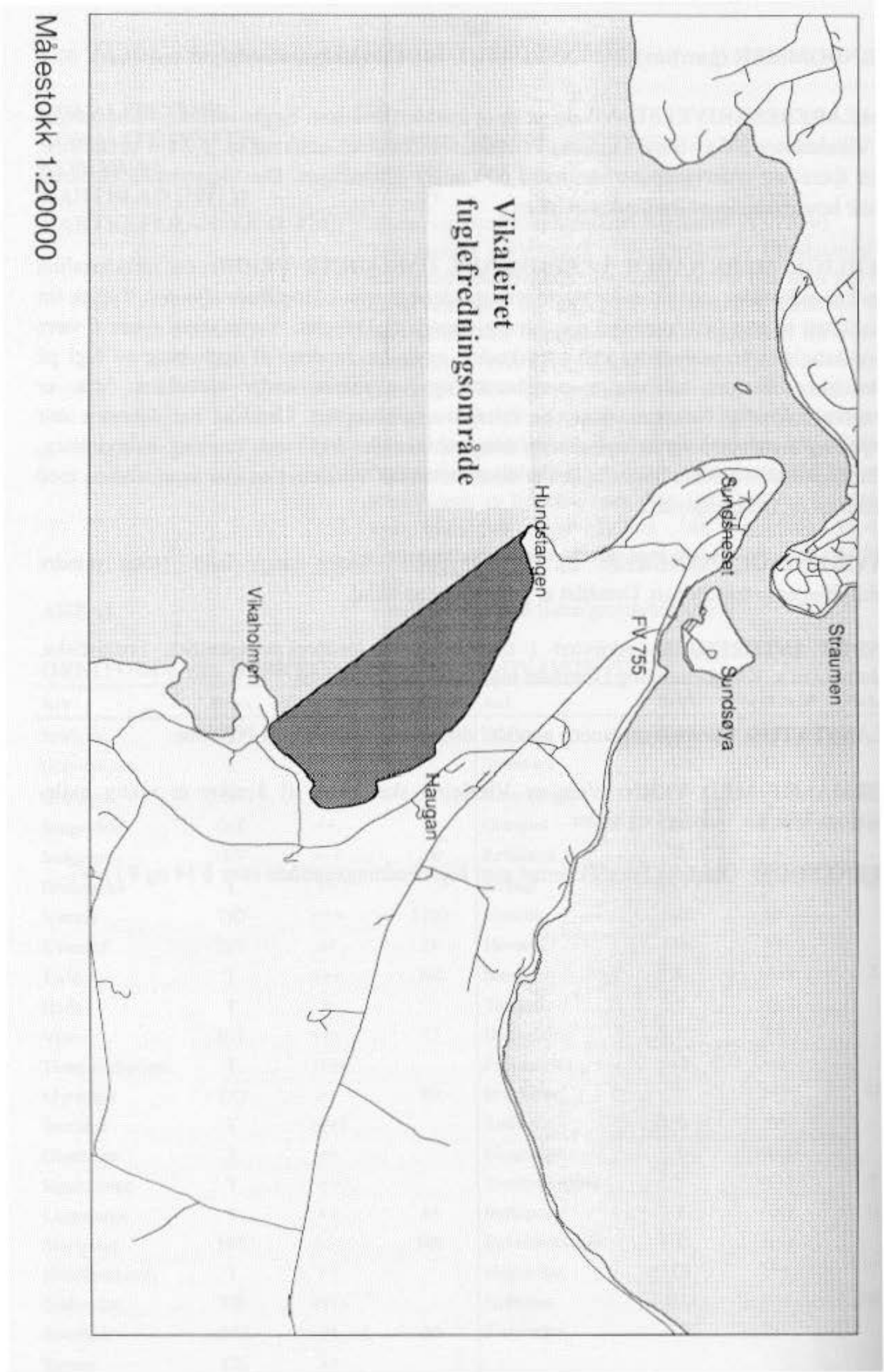

Figur 7. Lokalitet 20. Vikaleiret fuglefredningsområde i Inderøy (1:5000 / 1:50000).

VERNEFORSKRIFT FOR VIKALEIRET FUGLEFREDNINGSOMRÅDE, INDERØY KOMMUNE

I medhold av lov om naturvern av 19. juni 1970 nr 63 §14 2. ledd og §9, jf. §10 og §§ 21, 22 og 23, er fuglelivet og fuglenes livsmiljø i et strand-, fjære- og gruntvannsområde i Inderøy kommune, Nord-Trøndelag fylke vernet ved Kgl. res. av ..... under navnet «Vikaleiret fuglefredningsområde».

I

Fuglefredningsområdet berører følgende gnr/bnr. (opplistingen kan være ufullstendig): 136/1, 141/3, 141/1, 141/13. Reservatet dekker et totalareal på ca. 410 daa.

Grensene for fuglefredningsområdet går fram av vedlagte kart i målestokk 1:20000 (N50000 grunnlag) datert Miljøverndepartementet ..... Kart og verneforskrifter oppbevares i Inderøy kommune, hos Fylkesmannen i Nord-Trøndelag, i Direktoratet for naturforvaltning og i Miljøverndepartementet.

Fuglefredningsområdet skal avmerkes i marka.

II

Formålet med vernet er å ivareta et viktig fjære- og gruntvannsområde med det naturlig tilknytta plante og dyreliv. Området er et viktig leveområde for marint tilknyttede fuglearter i en region med stor menneskelig aktivitet. Spesiell verdi knytter seg til området som hvile- og beiteområde for vade- og andefugler.

III

For fuglefredningsområdet gjelder følgende bestemmelser (jf. pkt. IV og V når det gjelder unntak fra bestemmelsene nedenfor):

1. Fugler, herunder deres reir og egg, er fredet mot enhver form for skade, ødeleggelse og unødig forstyrrelse.

Jakt, fangst og bruk av skytevåpen er forbudt.

Dyr må ikke innføres.

Hunder må ikke slippes løs i verneområdet.

2. Vegetasjon som er viktig for fuglenes livsmiljø er fredet mot enhver skade og ødeleggelse.

Planter må ikke innføres.

3. Det må ikke iverksettes tiltak som kan endre de natur- og/eller kulturgitte produksjonsforholdene, eller forringe fuglenes livsmiljø, som f.eks. drenering og annen form for tørrlegging, oppføring av nye bygninger, opplag av båter, hensetting av campingvogner o.l., etablering av oppdrettsanlegg, uttak eller oppfylling av masse, ny utføring av kloakk eller andre konsentrerte forurensningstilførsler, henleggelse av avfall og framføring av luftledninger og jordkabler. Opplistingen er ikke fullstendig.

4. Bruk av modellbåter, modellfly, vannskuter, surfebrett, vannski, camping (inklusiv båtcamping), teltslaging og oppsetting av kamuflasjeinnretninger for fotografering er forbudt. Opplistingen er ikke fullstendig.

5. Motorisert ferdsel er forbudt. Start og landing med luftfartøy, og lavtflyging under 300 m er forbudt.

IV

Bestemmelsene i pkt. III er ikke til hinder for:

Gjennomføring av militær, operativ virksomhet og tiltak i ambulanse-, politi-, brannvern-, oljevern-, rednings-, oppsyns-, skjøtsels- og forvaltningsøyemed.

V

Bestemmelsene i pkt. III nr 1-5 er ikke til hinder for:

1. Opplag av båt på fast plass til egen bruk for grunneier, samt nødvendig bruk av båtens motor ved turer til og fra opplagsplassen.

2. Nødvendig vedlikehold av eksisterende gjerder, dreneringer, kabler og ledningsnett, og nødvendig motorisert ferdsel i forbindelse med dette, dog ikke i perioden fra og med 15. april til og med 15. juni, samt perioden fra og med 15. august til og med 15. oktober.

3. Tradisjonelt husdyrbeite.

4. Sanking av bær og matsopp.

5. Samling av rak.

VI

Forvaltningsmyndigheten kan gi tillatelse til:

Jakt, fangst og felling av arter som kan redusere verneverdiene, i henhold til viltlovens bestemmelser eller i henhold til forskrifter med hjemmel i viltloven.

Vedlikehold av eksisterende gjerder, dreneringer, kabler og ledningsnett, og motorisert ferdsel i forbindelse med dette, utover pkt. V 2.

Fremføring/etablering av dreneringer, jordkabler og ledningsnett for vann og kloakk.

VII

Forvaltningsmyndighetene eller den forvaltningsmyndigheten bestemmer, kan gjennomføre skjøtselstiltak i samsvar med verneformålet. Det bør da utarbeides en forvaltningsplan som inneholder nærmere retningslinjer for gjennomføring av skjøtselstiltakene.

VIII

Forvaltningsmyndigheten kan gjøre unntak fra fredningsbestemmelsene når formålet med fredningen krever det, for vitenskapelige undersøkelser, samt for arbeider av vesentlig samfunnsmessig betydning i spesielle tilfeller, dersom det ikke strider mot formålet med fredningen.

IX

Forvaltningen av verneforskriftene tillegges Fylkesmannen i Nord-Trøndelag.

X

Forskriftene trer i kraft straks.

7.21 Rambergholmen naturreservat

LOKALITETSNR. : 21
LOKALITETSNAVN : Rambergholmen naturreservat
KOMMUNE : Verran
KARTBLAD (M711) : 1723-III
KARTREFERANSER (UTM): Rambergholmen (088 024), samt tilgrensende fjære-/sjøområder i en avstand av 50 m fra nærmeste landareal.
AREAL : Totalt ca. 98 daa, herav ca. 40 daa landareal
EIENDOMMER (gnr/bnr) : 3/3

OMRÅDEBESKRIVELSE: Rambergholmen ligger bare ca. 100 m fra Malmsundets utløp i Beitstadfjorden. Langs strendene er det åpne gress og knausområder. Midtpartiet er dekket av et relativt fast sumpområde, resten består av blandingsskog med gran, gråor, selje og storvokst einer. Vanlige arter er mjødurt og bekkeblom. Avstand til land er ca. 100 m. Feller av ved meget stor fjære.

ORNITOLOGISK BESKRIVELSE ref. nr.: 182, kilde: SHL (1985), KE, PHP (22.05.91).

Art	**Min. antall hekkende par**	
	1985	**1991**
Kanadagås		1
Ærfugl	ca. 200	min. 390
Tjeld	5	2
Hettemåse	4	26
Fiskemåse	ca. 40	122
Makrellterne	2-4	

SÆRLIGE MERKNADER VEDRØRENDE OMRÅDETS VERDI: Et område med stor menneskelig aktivitet. Meget viktig hekkeområde for ærfugl. I 1991 ble det registrert områder med særlig høy reirtetthet (4 ærfuglreir på 2 m^2). Tildels svært store eggkull (8-10 egg). Sannsynlig eggdumpingsadferd. God lokalitet for fiskemåse og hettemåse.

PÅVIRKNINGER/INNGREP: Kraftoverføring - luftspenn over øya med stor kraftmast.

ANDRE INTERESSER: Torskefiske i april-mai, med garnsett helt inn til land. Jaktinteresser i regionen.

PLANSTATUS: Tidligere fredlyst som egg- og dunvær. Markert som viltområde, streng sone, på temakart for kommuneplan.

FORMÅLET MED VERN: Ta vare på ei øy, samt tilgrensende sjøområder, med det naturlig tilknytta plante og dyreliv. Rambergholmen har særlig verdi som hekkeområde for sjøfugl.

VERNEFORM: Området foreslås vernet som naturreservat etter § 8 i NVL.

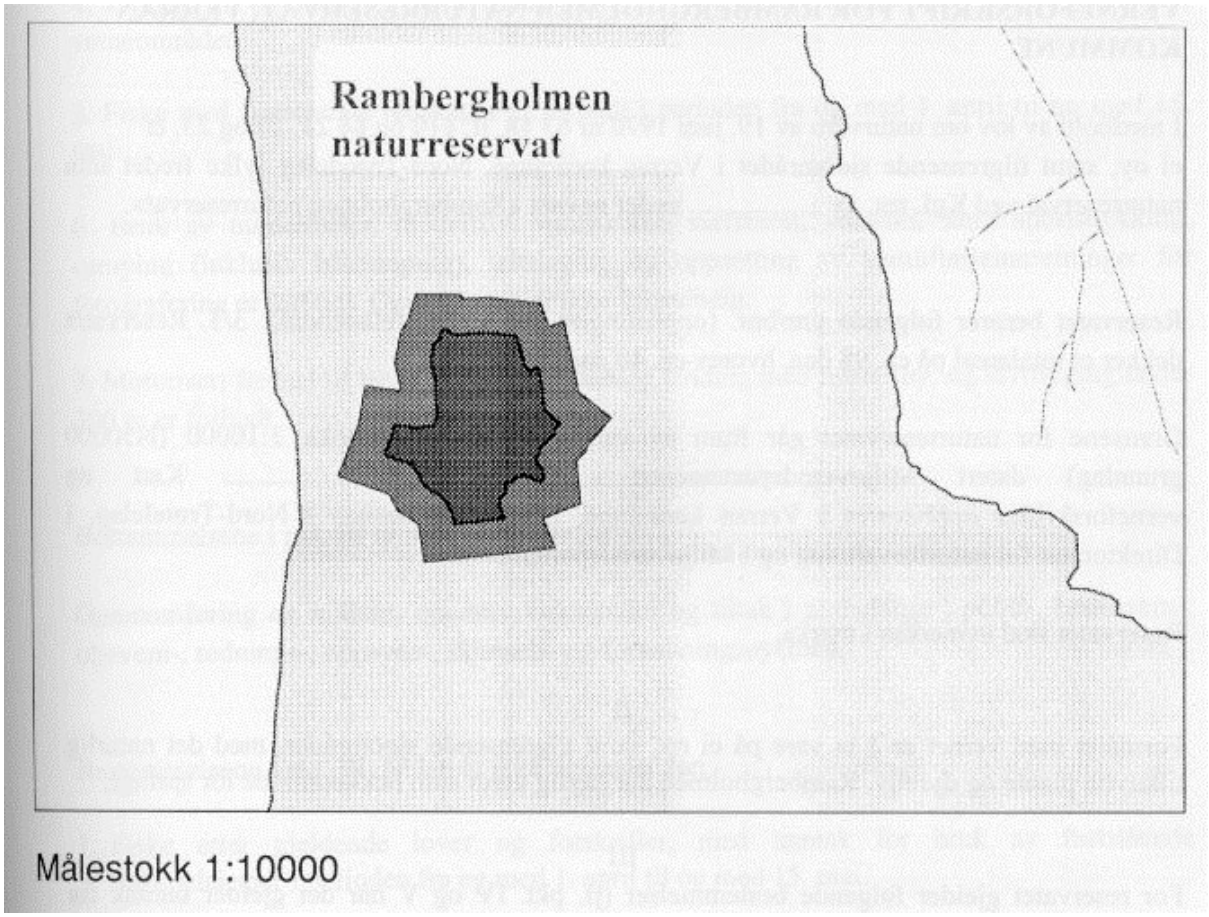

Figur 8. Lokalitet 21. Rambergholmen naturreservat i Verran (1:5000 / 1:50000).

VERNEFORSKRIFT FOR RAMBERGHOLMEN NATURRESERVAT, VERRAN KOMMUNE

I medhold av lov om naturvern av 19. juni 1970 nr 63 §8, jf. §10 og §§ 21, 22 og 23, er ei øy, samt tilgrensende sjøområder i Verran kommune, Nord-Trøndelag fylke fredet som naturreservat ved Kgl. res. av ..... under navnet «Rambergholmen naturreservat».

I

Reservatet berører følgende gnr/bnr. (opplistingen kan være ufullstendig): 3/3. Reservatet dekker et totalareal på ca. 98 daa, hvorav ca. 40 daa er landareal.

Grensene for naturreservatet går fram av vedlagte kart i målestokk 1:10000 (N50000 grunnlag) datert Miljøverndepartementet ..... Kart og verneforskrifter oppbevares i Verran kommune, hos Fylkesmannen i Nord-Trøndelag, i Direktoratet for naturforvaltning og i Miljøverndepartementet.

Reservatet skal avmerkes i marka.

II

Formålet med vernet er å ta vare på ei øy, samt tilgrensende sjøområder, med det naturlig tilknytta plante og dyreliv. Rambergholmen har særlig verdi som hekkeområde for sjøfugl.

III

For reservatet gjelder følgende bestemmelser (jf. pkt. IV og V når det gjelder unntak fra bestemmelsene nedenfor):

1. Dyrelivet, herunder reirplasser og hiområder, er fredet mot skade og ødeleggelse.

Dyr må ikke innføres.

Hunder og katter skal ikke slippes løs i verneområdet.

2. All vegetasjon (herunder tare og tang) i vatn, på land og i sjøen er vernet mot all form for skade og ødeleggelse.

Planter må ikke innføres.

3. Det må ikke iverksettes tiltak som kan endre de naturgitte forholdene, som f.eks. oppføring av bygninger, anlegg og faste innretninger, etablering av oppdrettsanlegg, opplag av båter, hensetting av campingvogner o.l., framføring av luftledninger, jordkabler og kloakkledninger, bygging av veier, nyplanting, oppdyrking, drenering og annen form for tørrlegging, uttak-, oppfylling- og planering av masse, utføring av kloakk eller andre konsentrerte forurensningstilførsler, henleggelse av avfall, gjødsling, kalking og bruk av kjemiske bekjempningsmidler. Opplistingen er ikke fullstendig.

4. I tiden fra og med 15. april til og med 31. juli er det forbud mot ferdsel på land i verneområdet.

5. Fiske med faststående redskaper er forbudt i perioden fra og med 1. april til og med 15. mai.

6. Bruk av modellbåter, modellfly, vannskuter, surfebrett, vannski, samt sportsdykking, camping (inklusiv båtcamping), teltslaging og oppsetting av kamuflasjeinnretninger for fotografering er forbudt. Opplistingen er ikke fullstendig.

7. Motorisert ferdsel til lands er forbudt. Start og landing med luftfartøy, og lavtflyging under 300 m er forbudt.

IV

Bestemmelsene i pkt. III er ikke til hinder for:

Gjennomføring av militær, operativ virksomhet og tiltak i ambulanse-, politi-, brannvern-, oljevern-, rednings-, oppsyns-, skjøtsels- og forvaltningsøyemed.

V

Bestemmelsene i pkt. III, nr 1-6 er ikke til hinder for:

1. Fiske etter gjeldende lover og forskrifter, med unntak for bruk av faststående fiskeredskaper i perioden fra og med 1. april til og med 15. mai.

2. Opplag av båt på tradisjonelle plasser til egen bruk for rettighetshavere med eiendomsgrense mot verneområdet.

3. Beiting med sau og nødvendig tilsyn med bufe.

4. Sanking av bær og matsopp i tilknytning til lovlig ferdsel.

5. Samling av rak i tilknytning til lovlig ferdsel.

6. Jakt og fangst på artene mink, rødrev, kråke og ravn i henhold til viltlovens bestemmelser, dog ikke i perioden fra og med 15. april til og med 31. juli.

7. Drift og vedlikehold av kystverkets anlegg, og ferdsel i forbindelse med dette.

8. Nødvendig ferdsel på land for manntallsførte fiskere, og utøvere av gjeldende fiskerettigheter <u>ved bruk av landfester i forbindelse med fisket</u>.

VI

Forvaltningsmyndigheten kan gi tillatelse til:

Jakt, fangst og felling av vilt i henhold til viltlovens bestemmelser eller i henhold til forskrifter med hjemmel i viltloven.

Tradisjonelt husdyrbeite ut over pkt. V 3.

VII

Forvaltningsmyndighetene eller den forvaltningsmyndigheten bestemmer, kan gjennomføre skjøtselstiltak i samsvar med verneformålet. Det bør da utarbeides en forvaltningsplan som inneholder nærmere retningslinjer for gjennomføring av skjøtselstiltakene.

VIII

Forvaltningsmyndigheten kan gjøre unntak fra fredningsbestemmelsene når formålet med fredningen krever det, for vitenskapelige undersøkelser, samt for arbeider av vesentlig samfunnsmessig betydning i spesielle tilfeller, dersom det ikke strider mot formålet med fredningen.

IX

Forvaltningen av verneforskriftene tillegges Fylkesmannen i Nord-Trøndelag.

X

Forskriftene trer i kraft straks.

7.22 Vaggen fuglefredningsområde

LOKALITETSNR. : 22
LOKALITETSNAVN : Vaggen fuglefredningsområde
KOMMUNE : Verran
KARTBLAD (M711) : 1623-II
KARTREFERANSER (UTM): Vaggen (071 992), samt tilgrensende skjær og sjøområder i en avstand av 50 m fra nærmeste landareal.
AREAL : Totalt ca. 116 daa, herav ca. 50 daa landareal
EIENDOMMER (gnr/bnr) : 1/3

OMRÅDEBESKRIVELSE: Småkupert øy ca. 220 m fra land. Tidligere gårdsbruk. Kulturlandskapet preges av gjengroing. Med tid og stunder vil mye einerkratt stå i fare for å kveles. Tett nype- og bringebærkratt dominerer flere steder. Vanlige urter er mjødurt, geitrams, stornesle, myrfiol, stemorsblomst, bekkeblom, markjordbær og løvetann. Tresjiktet består av løvtrær som selje, rogn, bjørk og hegg. Det vokser hestekastanje, samt eple-/plommetrær flere steder på øya. Vaggen brukes i dag som feriested. I den seinere tid er det bygd flere eahus, men det ser ikke ut til at disse er særlig mye brukt av fuglene.

ORNITOLOGISK BESKRIVELSE ref. nr.: 183, kilde: SHL (1985), KE, BW (23.05.91).

Art	**Min. antall hekkende par**	
	1985	**1991**
Ærfugl	ca. 150	ca. 125
Tjeld	1	3
Gråmåse	1-2	
Fiskemåse	235	235
Makrellterne	1-2	
Teist (totalt)	1-2	3

SÆRLIGE MERKNADER VEDRØRENDE OMRÅDETS VERDI: Et område med stor menneskelig aktivitet. Mulig hekkelokalitet for teist. Viktig hekkeområde for ærfugl og fiskemåse. Gjengroing kan forringe området, særlig som hekkebiotop for ærfugl.

PÅVIRKNINGER/INNGREP: Kulturlandskap. Fritidsbolig og naust. Hage og frukttrær. Kraftledning (lavspenning).

ANDRE INTERESSER: Grunneier ønsker fortsatt å bruke øya som familieferiested. Stell av hus og hage, predatorbekjempelse, eggsanking og ved til husbehov er sentrale interesser.

PLANSTATUS: Markert som viltområde, streng sone, på temakart for kommuneplan.

FORMÅLET MED VERN: Ta vare på et viktig leveområde for sjøfugl i en region med stor menneskelig aktivitet.

VERNEFORM: Området foreslås vernet som fuglefredningsområde etter §§ 14 og 9 i NVL.

SKJØTSELSFORSLAG: Skjøtselsplan for å motvirke/reversere gjengroing av kulturlandskapet (geitrams, mjødurt, bringebær, nesle, rogn m.v.) bør utarbeides. Slått/beiting aktuelle virkemidler. Ønske om ved til husbehov søkes imøtekommet i skjøtselsplan.

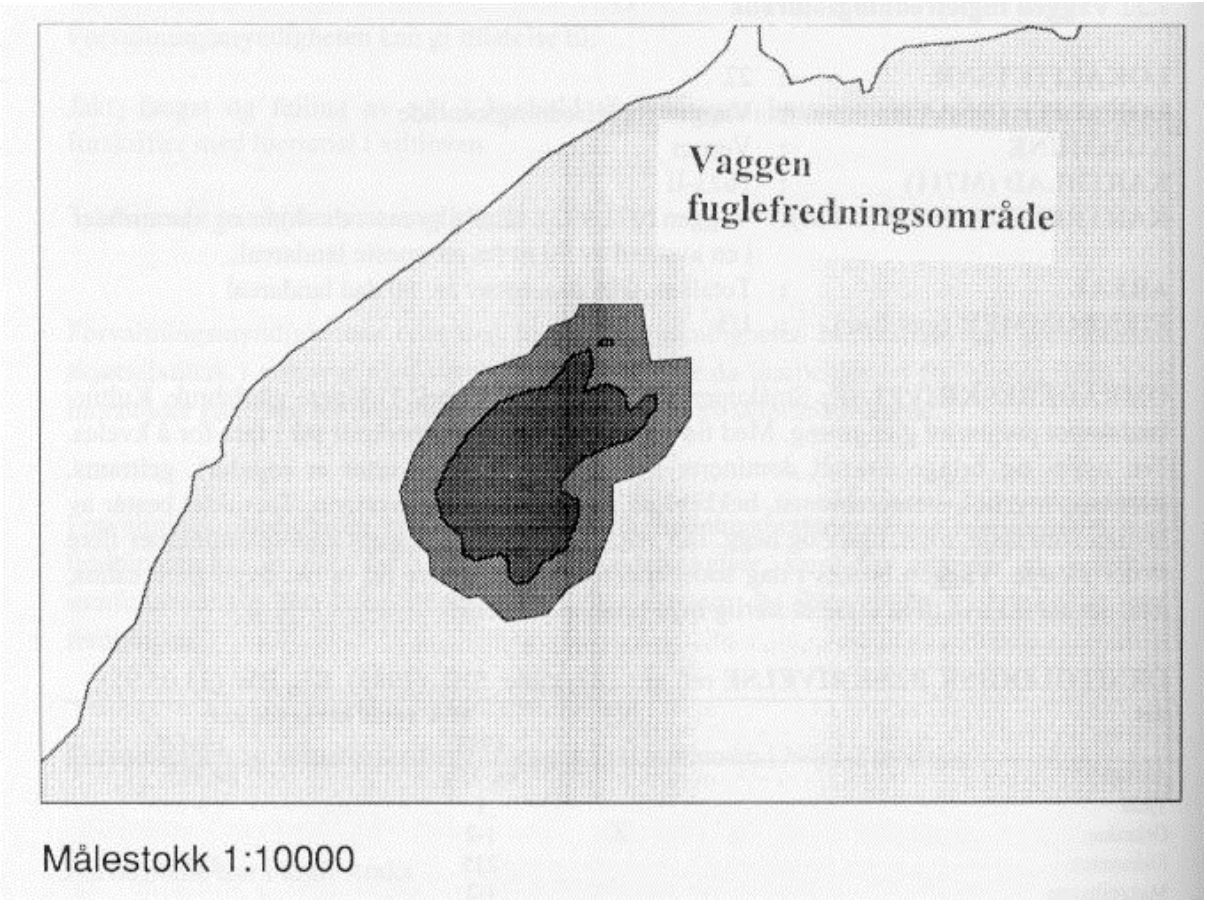

Figur 9. Lokalitet 22. Vaggen fuglefredningsområde i Verran (1:5000 / 1:50000).

VERNEFORSKRIFT FOR VAGGEN FUGLEFREDNINGSOMRÅDE, VERRAN KOMMUNE

I medhold av lov om naturvern av 19. juni 1970 nr 63 §14 2. ledd og §9, jf. §10 og §§ 21, 22 og 23, er fuglelivet og fuglenes livsmiljø på en øy, samt tilhørende skjær og sjøareal i Verran kommune, Nord-Trøndelag fylke vernet ved Kgl. res. av ..... under navnet «Vaggen fuglefredningsområde».

I

Fuglefredningsområdet berører følgende gnr/bnr. (opplistingen kan være ufullstendig): 1/3. Reservatet dekker et totalareal på ca. 116 daa, hvorav 50 daa er landareal.

Grensene for fuglefredningsområdet går fram av vedlagte kart i målestokk 1:10000 (N50000 grunnlag) datert Miljøverndepartementet ..... Kart og verneforskrifter oppbevares i Verran kommune, hos Fylkesmannen i Nord-Trøndelag, i Direktoratet for naturforvaltning og i Miljøverndepartementet.

Fuglefredningsområdet skal avmerkes i marka.

II

Formålet med vernet er å ta vare på ei øy, samt tilgrensende sjøområder i en region med stor menneskelig aktivitet. Området er et viktig leveområde for fugl. Vaggen har særlig verdi som hekkeområde for sjøfugl.

III

For fuglefredningsområdet gjelder følgende bestemmelser (jf. pkt. IV og V når det gjelder unntak fra bestemmelsene nedenfor):

1. Fugler, herunder deres reir og egg, er fredet mot enhver form for skade, ødeleggelse og unødig forstyrrelse.

Dyr må ikke innføres.

Hunder og katter må ikke slippes løs i verneområdet.

2. Vegetasjon som er viktig for fuglenes livsmiljø er fredet mot enhver skade og ødeleggelse.

Planter må ikke innføres.

3. Det må ikke iverksettes tiltak som kan endre de natur- og/eller kulturgitte produksjonsforholdene, eller forringe fuglenes livsmiljø, som f.eks. drenering og annen form for tørrlegging, oppføring av nye bygninger, opplag av båter, hensetting av campingvogner

o.l., etablering av oppdrettsanlegg, uttak eller oppfylling av masse, ny utføring av kloakk eller andre konsentrerte forurensningstilførsler, henleggelse av avfall og framføring av luftledninger og jordkabler. Opplistingen er ikke fullstendig.
4. I tiden fra og med 15. april til og med 31. juli er det forbud mot ferdsel på land i verneområdet.

5. Bruk av modellbåter, modellfly, vannskuter, surfebrett, vannski, camping (inklusiv båtcamping), teltslaging og oppsetting av kamuflasjeinnretninger for fotografering er forbudt. Opplistingen er ikke fullstendig.

6. Motorisert ferdsel til lands er forbudt. Start og landing med luftfartøy, og lavtflyging under 300 m er forbudt.

IV

Bestemmelsene i pkt. III er ikke til hinder for:

Gjennomføring av militær, operativ virksomhet og tiltak i ambulanse-, politi-, brannvern-, oljevern-, rednings-, oppsyns-, skjøtsels- og forvaltningsøyemed.

V

Bestemmelsene i pkt. III nr 1-5 er ikke til hinder for:

1. Nødvendig ferdsel for rettighetshaverne.

2. Opplag av båt på fast plass til egen bruk for grunneier.

3. Jakt og fangst på artene kråke og ravn i henhold til viltlovens bestemmelser eller i henhold til forskrifter med hjemmel i viltloven, dog ikke i perioden fra og med 15. april til og med 31. juli.

4. Beiting med sau.

5. Sanking av bær og matsopp i tilknytning til lovlig ferdsel.

6. Vedlikehold og stell av eksisterende bygninger, hager og beplantninger når det ikke strider mot formålet med fredningen (men jf. pkt. III, 2).

7. Samling av rak i tilknytning til lovlig ferdsel.

8. Drift og vedlikehold av kystverkets anlegg, og ferdsel i forbindelse med dette.

9. Nødvendig ferdsel på land for manntallsførte fiskere, og utøvere av gjeldende fiskerettigheter <u>ved bruk av landfester i forbindelse med fisket</u>.

VI

Forvaltningsmyndigheten kan gi tillatelse til:

Jakt, fangst og felling av fugl i henhold til viltlovens bestemmelser eller i henhold til forskrifter med hjemmel i viltloven.

Å ta bort dun, samt egg av gråmåse, svartbak og fiskemåse i samsvar med viltloven, eller ytterligere avgrenset av forvaltningsmyndighetene.

Tradisjonelt husdyrbeite ut over pkt. V 4.

VII

Forvaltningsmyndighetene eller den forvaltningsmyndigheten bestemmer, kan gjennomføre skjøtselstiltak i samsvar med verneformålet. Det bør da utarbeides en forvaltningsplan som inneholder nærmere retningslinjer for gjennomføring av skjøtselstiltakene.

VIII

Forvaltningsmyndigheten kan gjøre unntak fra fredningsbestemmelsene når formålet med fredningen krever det, for vitenskapelige undersøkelser, samt for arbeider av vesentlig samfunnsmessig betydning i spesielle tilfeller, dersom det ikke strider mot formålet med fredningen.

IX

Forvaltningen av verneforskriftene tillegges Fylkesmannen i Nord-Trøndelag.

X

Forskriftene trer i kraft straks.

7.23 Giplingøya fuglefredningsområde

LOKALITETSNR. : 23
LOKALITETSNAVN : Giplingøya fuglefredningsområde
KOMMUNE : Mosvik
KARTBLAD (sone/datum) : 1622-I (32/WGS84)
KARTREFERANSER (UTM): Giplingøya (984 870), samt tilgrensende sjøområder i en avstand av 50 m fra nærmeste landareal.
AREAL : Totalt ca. 107 daa, herav ca. 51 daa landareal
EIENDOMMER (gnr/bnr) : 47/1

OMRÅDEBESKRIVELSE: Giplingøya ligger ca. 650 m fra fastlandet i Mosvik kommune. Omlag 30 daa var fulldyrket fram til ca. 1960. Etter den tid har det forekommet en del beiting av bufe. Tresjiktet på øya er dominert av rogn, med betydelig innslag av hegg og spredte forekomster av bjørk og gran. Busksjiktet har store, sammenhengende områder av storvokst einer, nype og bringebær. I en sone fra sjøen er det gress og urtevegetasjon hvor vanlige arter er strandrug, mjødurt, hvitveis, stemorsblomst, stornesle, løvetann, forglemmegei, gullris, skjørbuksurt og markjordbær.

ORNITOLOGISK BESKRIVELSE ref.nr.: 184, kilde: SHL (1985), KE, KK (26.05.92).

Art	Min. antall hekkende par	
	1985	1992
Stokkand		1
Ærfugl	ca. 150	ca. 110
Tjeld	3	3
Hettemåse	10	
Gråmåse		1
Fiskemåse	102	121
Makrellterne	2	

SÆRLIGE MERKNADER VEDRØRENDE OMRÅDETS VERDI: Et område med relativt stor menneskelig aktivitet. Viktig hekkeområde for ærfugl og fiskemåse.

PÅVIRKNINGER/INNGREP: En liten hytte. Hustufter.

ANDRE INTERESSER: Beiting, skjøtselstiltak v.s. tilgroing av rogn, muligheter til styrt ferdsel etter 1. juli, vedlikehold/restaurering av hytte, samt oppføring av eahus.

PLANSTATUS: Kommuneplan: LNF, streng holdning. Viltområde, streng sone.

FORMÅLET MED VERN: Ta vare på et viktig leveområde for sjøfugl i en region med stor menneskelig aktivitet.

VERNEFORM: Området foreslås vernet som fuglefredningsområde etter §§ 14 og 9 i NVL.

SKJØTSELSFORSLAG: Skjøtselsplan for å motvirke/reversere gjengroing av kulturlandskapet (primært med rogn) bør utarbeides. Plukkhogst av rogn og beiting aktuelle

virkemidler. Oppføring av eahus, samt oppfølging av dunværstradisjoner, er aktuelle element i en skjøtselsplan.

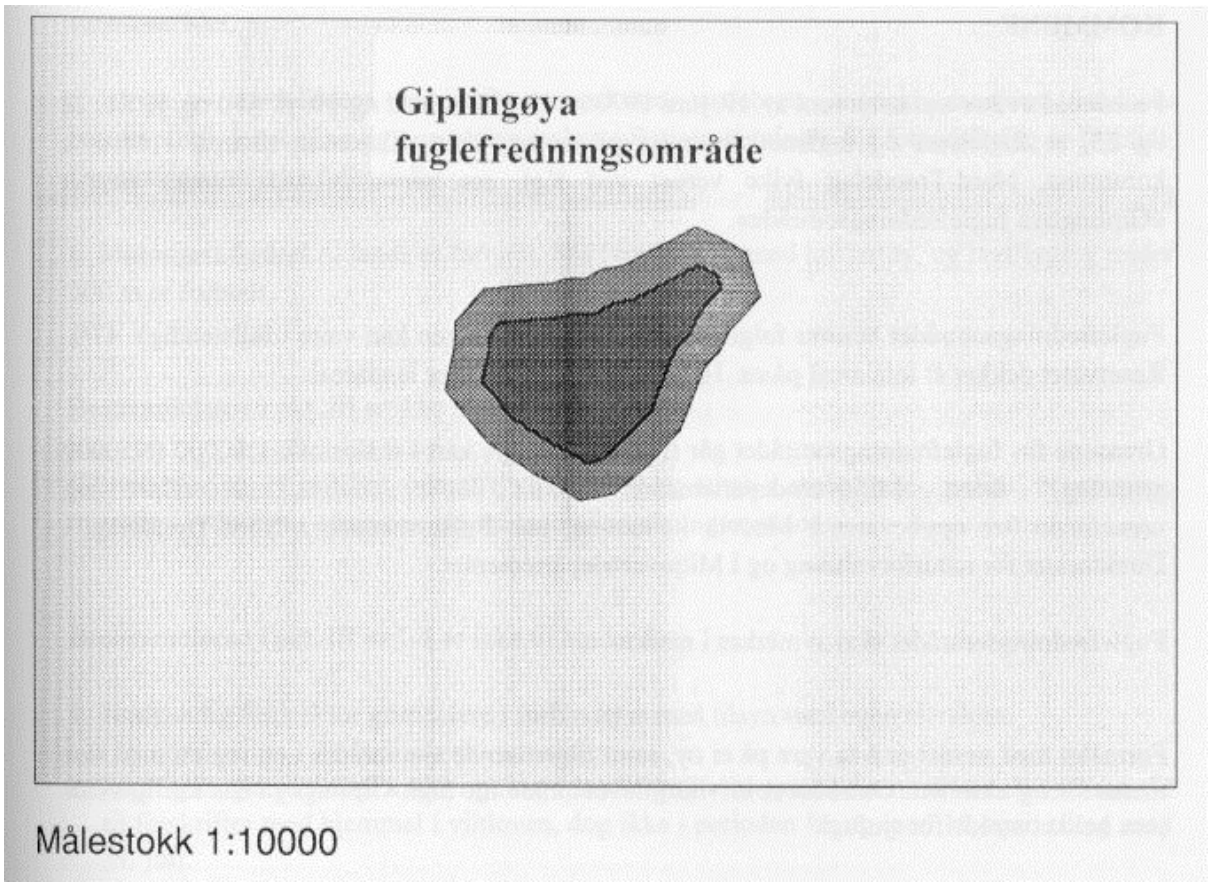

Figur 10. Lokalitet 23. Giplingøya fuglefredningsområde i Mosvik (1:5000 / 1:50000).

VERNEFORSKRIFT FOR GIPLINGØYA FUGLEFREDNINGSOMRÅDE, MOSVIK KOMMUNE

I medhold av lov om naturvern av 19. juni 1970 nr 63 §14 2. ledd og §9, jf. §10 og §§ 21, 22 og 23, er fuglelivet og fuglenes livsmiljø på en øy, samt tilhørende sjøareal i Mosvik kommune, Nord-Trøndelag fylke vernet ved Kgl. res. av ..... under navnet «Giplingøya fuglefredningsområde».

I

Fuglefredningsområdet berører følgende gnr/bnr. (opplistingen kan være ufullstendig): 47/1. Reservatet dekker et totalareal på ca. 107 daa, hvorav 51 daa er landareal.

Grensene for fuglefredningsområdet går fram av vedlagte kart i målestokk 1:10000 (N50000 grunnlag) datert Miljøverndepartementet ..... Kart og verneforskrifter oppbevares i Mosvik kommune, hos Fylkesmannen i Nord-Trøndelag, i Direktoratet for naturforvaltning og i Miljøverndepartementet.

Fuglefredningsområdet skal avmerkes i marka.

II

Formålet med vernet er å ta vare på ei øy, samt tilgrensende sjøområder i en region med stor menneskelig aktivitet. Området er et viktig leveområde for fugl. Giplingøya har særlig verdi som hekkeområde for sjøfugl.

III

For fuglefredningsområdet gjelder følgende bestemmelser (jf. pkt. IV og V når det gjelder unntak fra bestemmelsene nedenfor):

1. Fugler, herunder deres reir og egg, er fredet mot enhver form for skade, ødeleggelse og unødig forstyrrelse.

Dyr må ikke innføres.

Hunder og katter må ikke slippes løs i verneområdet.

2. Vegetasjon som er viktig for fuglenes livsmiljø er fredet mot enhver skade og ødeleggelse.

Planter må ikke innføres.

3. Det må ikke iverksettes tiltak som kan endre de natur- og/eller kulturgitte produksjonsforholdene, eller forringe fuglenes livsmiljø, som f.eks. drenering og annen form for tørrlegging, oppføring av nye bygninger, opplag av båter, hensetting av campingvogner

o.l., etablering av oppdrettsanlegg, uttak eller oppfylling av masse, ny utføring av kloakk eller andre konsentrerte forurensningstilførsler, henleggelse av avfall og framføring av luftledninger og jordkabler. Opplistingen er ikke fullstendig.
4. I tiden fra og med 15. april til og med 31. juli er det forbud mot ferdsel på land i verneområdet.

5. Bruk av modellbåter, modellfly, vannskuter, surfebrett, vannski, camping (inklusiv båtcamping), teltslaging og oppsetting av kamuflasjeinnretninger for fotografering er forbudt. Opplistingen er ikke fullstendig.

6. Motorisert ferdsel til lands er forbudt. Start og landing med luftfartøy, og lavtflyging under 300 m er forbudt.

IV

Bestemmelsene i pkt. III er ikke til hinder for:

Gjennomføring av militær, operativ virksomhet og tiltak i ambulanse-, politi-, brannvern-, oljevern-, rednings-, oppsyns-, skjøtsels- og forvaltningsøyemed.

V

Bestemmelsene i pkt. III nr 1-5 er ikke til hinder for:

1. Nødvendig ferdsel for grunneiere i forbindelse med tilsyn med egen eiendom.

2. Jakt og fangst på artene kråke og ravn i henhold til viltlovens bestemmelser eller i henhold til forskrifter med hjemmel i viltloven, dog ikke i perioden fra og med 15. april til og med 31. juli.

3. Beiting med sau.

4. Sanking av bær og matsopp i tilknytning til lovlig ferdsel.

5. Vedlikehold av eksisterende bygning.

6. Samling av rak i tilknytning til lovlig ferdsel.

7. Drift og vedlikehold av kystverkets anlegg, og ferdsel i forbindelse med dette.

8. Nødvendig ferdsel på land for manntallsførte fiskere, og utøvere av gjeldende fiskerettigheter <u>ved bruk av landfester i forbindelse med fisket</u>.

VI

Forvaltningsmyndigheten kan gi tillatelse til:

Jakt, fangst og felling av fugl i henhold til viltlovens bestemmelser eller i henhold til forskrifter med hjemmel i viltloven.

Å ta bort dun, samt egg av gråmåse, svartbak og fiskemåse i samsvar med viltloven, eller ytterligere avgrenset av forvaltningsmyndighetene.

Tradisjonelt husdyrbeite ut over pkt. V 3.

VII

Forvaltningsmyndighetene eller den forvaltningsmyndigheten bestemmer, kan gjennomføre skjøtselstiltak i samsvar med verneformålet. Det bør da utarbeides en forvaltningsplan som inneholder nærmere retningslinjer for gjennomføring av skjøtselstiltakene.

VIII

Forvaltningsmyndigheten kan gjøre unntak fra fredningsbestemmelsene når formålet med fredningen krever det, for vitenskapelige undersøkelser, samt for arbeider av vesentlig samfunnsmessig betydning i spesielle tilfeller, dersom det ikke strider mot formålet med fredningen.

IX

Forvaltningen av verneforskriftene tillegges Fylkesmannen i Nord-Trøndelag.

X

Forskriftene trer i kraft straks.

7.24 Litleholmen biotopvernområde

LOKALITETSNR. : 24
LOKALITETSNAVN : Litleholmen biotopvernområde
KOMMUNE : Levanger
KARTBLAD (M711) : 1622-II
KARTREFERANSER (UTM): Litleholmen (986 666), samt tilgrensende skjær og sjøområder i en avstand av 50 m fra nærmeste landareal.
AREAL : Totalt ca. 31 daa, herav ca. 4 daa landareal
EIENDOMMER (gnr/bnr) : 163/1

OMRÅDEBESKRIVELSE: Enkeltstående holme, med enkelte små, nærliggende skjær. Vegetasjonen består av gress og enkelte urter (høymol, geitrams, rosenrot og løvetann). Avstand til fastlandet er ca. 150 m.

ORNITOLOGISK BESKRIVELSE ref. nr.: 185, kilde: SHL (1985), KE, PHP (27.05.92).

Art	Min. antall hekkende par	
	1985	1992
Ærfugl	88	58
Tjeld	1	
Hettemåse	2	23
Svartbak	1	4
Fiskemåse	165	155
Makrellterne	2	4

SÆRLIGE MERKNADER VEDRØRENDE OMRÅDETS VERDI: Et område med relativt stor menneskelig aktivitet. Stor reirtetthet og bra artsmangfold. Viktig hekkeområde, særlig for ærfugl og fiskemåse. En av få hekkelokaliteter for svartbak i de indre fjordområdene. Liten makrellternekoloni. Grunneier har ytret ønske om vern.

PÅVIRKNINGER/INNGREP: Noe eggsanking.

ANDRE INTERESSER: Ikke kjent.

PLANSTATUS: Markert som viltområde, viktig sone, på temakart for kommuneplan.

FORMÅLET MED VERN: Verne om en viktig sjøfugllokalitet med høy hekketetthet, i en region med relativt stor menneskelig aktivitet.

VERNEFORM: Området foreslås vernet i medhold av lov om viltet av 29. mai 1981 nr. 38. § 7, 2. ledd.

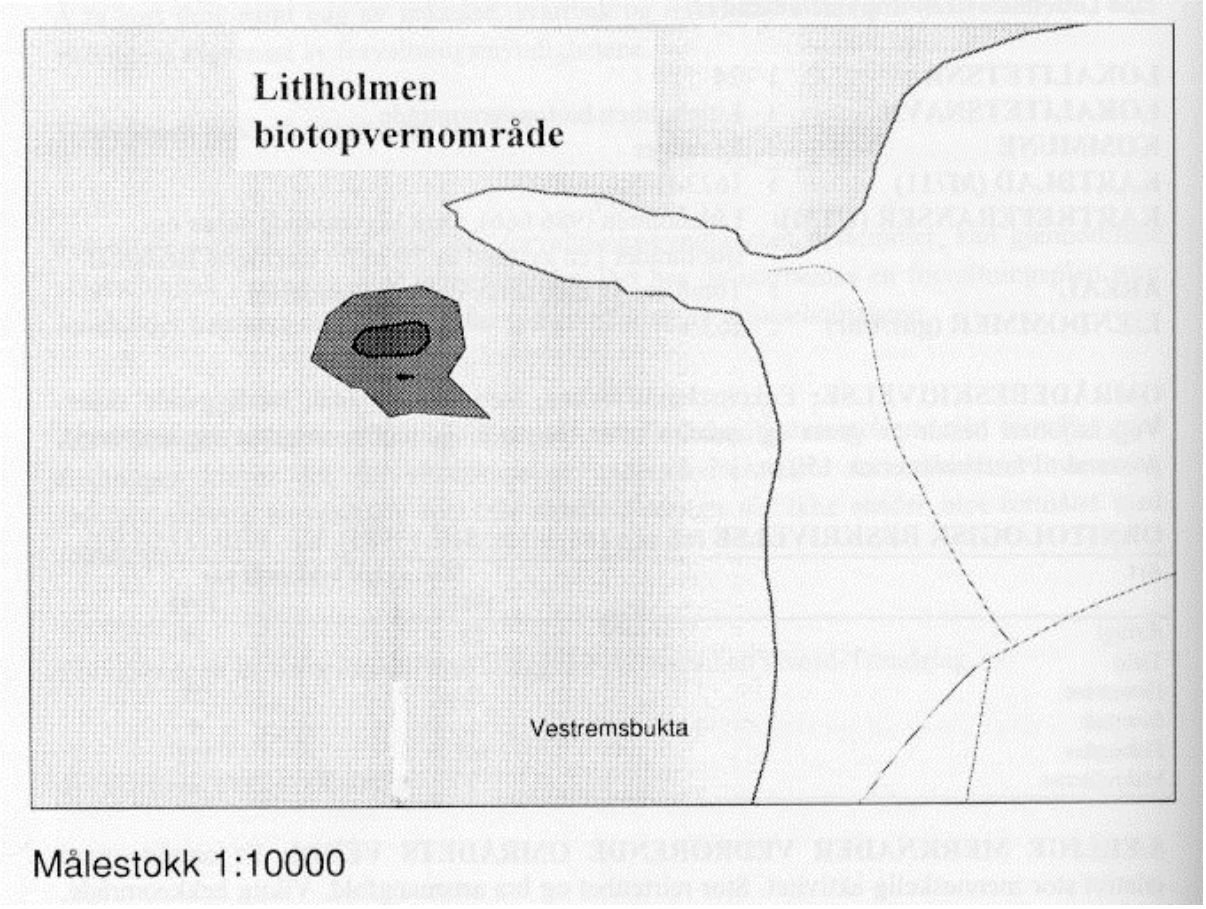

Figur 11. Lokalitet 24. Litleholmen biotopvernområde i Levanger (1:5000 / 1:50000).

VERNEFORSKRIFT FOR LITLEHOLMEN BIOTOPVERNOMRÅDE, LEVANGER KOMMUNE, NORD- TRØNDELAG FYLKE

I medhold av lov om viltet av 29. mai 1981 nr. 38. § 7, 2. ledd er en holme, samt tilgrensende skjær og sjøområder i Levanger kommune, Nord-Trøndelag fylke vernet som biotopvernområde ved kgl. res. av ..... under navnet «Litleholmen biotopvernområde».

I

Biotopvernområdet berører følgende gnr/bnr. (opplistingen kan være ufullstendig): 163/1. Reservatet dekker et totalareal på ca. 31 daa, hvorav ca. 4 daa er landareal.

Grensene for verneområdet går fram av vedlagte kart i målestokk 1:10000 (N50000 grunnlag) datert Miljøverndepartementet ..... Kart og verneforskrifter oppbevares i Levanger kommune, hos Fylkesmannen i Nord-Trøndelag, i Direktoratet for naturforvaltning og i Miljøverndepartementet.

Biotopvernområdet skal avmerkes i marka.

II

Formålet med fredningen er å sikre et viktig hekkeområde for sjøfugl.

III

For biotopvernområdet gjelder følgende bestemmelser (jf. pkt. IV og V når det gjelder unntak fra bestemmelsene nedenfor):

1. Fuglelivet, herunder reirplasser, er vernet mot skade og ødeleggelse.

Dyr må ikke innføres.

Hunder og katter skal ikke slippes løs i verneområdet.

2. Vegetasjon på land, i vatn og i sjø (herunder tare og tang) som er viktig for fuglenes livsmiljø er fredet mot enhver skade og ødeleggelse.

Planter må ikke innføres.

3. Det må ikke iverksettes tiltak som kan endre de naturgitte forholdene, som f.eks. oppføring av bygninger, anlegg og faste innretninger, etablering av oppdrettsanlegg, framføring av luftledninger, jordkabler og kloakkledninger, hensetting av campingvogner, bygging av veier, nyplanting, oppdyrking, drenering og annen form for tørrlegging, uttak-, oppfylling- og planering av masse, utføring av kloakk eller andre konsentrerte forurensningstilførsler, henleggelse av avfall, gjødsling, kalking og bruk av kjemiske bekjempningsmidler. Opplistingen er ikke fullstendig.

4. I tiden fra og med 15. april til og med 31. juli er det forbud mot ferdsel på land i verneområdet.

5. Bruk av modellbåter, modellfly, vannscooter, surfebrett, vannski, samt sportsdykking, camping (inklusiv båtcamping), er forbudt i perioden fra og med 15. april til og med 31. juli. Opplistingen er ikke fullstendig.

6. Motorisert ferdsel til lands er forbudt. Start og landing med luftfartøy, og lavtflyging under 300 m er forbudt.

IV

Bestemmelsene i pkt. III er ikke til hinder for:

Gjennomføring av militær, operativ virksomhet og tiltak i ambulanse-, politi-, brannvern-, oljevern-, rednings-, oppsyns-, skjøtsels- og forvaltningsøyemed.

V

Bestemmelsene i pkt. III, nr 1-5 er ikke til hinder for:

1. Nødvendig ferdsel for grunneiere i forbindelse med tilsyn med egen eiendom.

2. Sanking av bær og matsopp i tilknytning til lovlig ferdsel.

3. Samling av rak i tilknytning til lovlig ferdsel.

4. Jakt og fangst på artene kråke og ravn i henhold til viltlovens bestemmelser eller i henhold til forskrifter med hjemmel i viltloven, dog ikke i perioden fra og med 15. april til og med 31. juli.

5. Drift og vedlikehold av kystverkets anlegg, og ferdsel i forbindelse med dette.

6. Nødvendig ferdsel på land for manntallsførte fiskere, og utøvere av gjeldende fiskerettigheter <u>ved bruk av landfester i forbindelse med fisket</u>.

VI

Forvaltningsmyndigheten kan gi tillatelse til:

Jakt, fangst og felling av fugl i henhold til viltlovens bestemmelser eller i henhold til forskrifter med hjemmel i viltloven.

Tradisjonelt husdyrbeite.

VII

Forvaltningsmyndigheten kan gjøre unntak fra fredningsbestemmelsene når formålet med fredningen krever det, for vitenskapelige undersøkelser, samt for arbeider av vesentlig samfunnsmessig betydning og i spesielle tilfeller dersom det ikke strider mot formålet med fredningen.

VIII

Forvaltningen av verneforskriftene tillegges Fylkesmannen i Nord-Trøndelag.

IX

Forskriftene trer i kraft straks.

7.25 Alfnes fuglefredningsområde

LOKALITETSNR.	:	25
LOKALITETSNAVN	:	Alfnes fuglefredningsområde
KOMMUNE	:	Levanger
KARTBLAD (M711)	:	1622-II.
KARTREFERANSER (UTM)	:	I sør settes verneområdets yttergrense til eiendomsgrensen mellom gnr/bnr 19/1 og gnr/bnr 19/3,4 og i N til spissen av odden utenfor Alfheim. Mot sjøen følger vernegrensen siktelinjen: Eiendomsgrense (gnr/bnr 19/1 og 19/3,4) - Alfnesholmen-Alfheim (inkludert en 50 m sone rundt holmen). Grensen mot land settes slik at strandnær naturvegetasjon inkluderes. Naturlige avgrensninger som åkerkant (inkl. plen/hage) bør følges der dette er praktisk mulig. Forøvrig settes grensen til MHV, dog slik at småodder med svaberg og sjøpåvirket naturvegetasjon medtas (herunder gressvollen og andedammen på Tangen). Der eksisterende anlegg (privat/offentlig veg, molo, bygninger, forbygninger, steinfyllinger, osv.) går nedenfor MHV, avgrenses verneområdet praktisk, slik at eksisterende anlegg mest mulig kommer utenfor verneområdet.
AREAL	:	Ca. 1070 daa. (inklusiv Alfnesholmen på ca. 7 daa).
EIENDOMMER (gnr/bnr)	:	11/1, 11/4, 11/2, 11/5, 11/14, 19/25, 19/12, 19/23, 19/13, 19/17, 19/21, 20/2, 19/1

OMRÅDEBESKRIVELSE: Alfnesfjæra er ca. 2,5 km lang, men er diffust avgrenset. Den er omkranset av et kort usammenhengende belte av rullestein og dyrkamark. Et rikt planteliv i strandsonen. Her beskrives mudderfjæra mellom Alfheim og Tangen, og gruntvannsområdene ved Alfnesholmen. Alfnesholmen er en enkeltstående holme, ca. 600 m fra land, hvor vegetasjonen hovedsakelig består av gress, hundekjeks, løvetann, stornesle, geitrams m.v.

SÆRLIGE MERKNADER VEDRØRENDE OMRÅDETS VERDI: Alfnesfjæras viktigste funksjon er under trekket, spesielt høsttrekket. De vanligste våtmarksfugler opptrer i bra antall. Området har en viss betydning som myte- og overvintringsområde for ender, særlig ærfugl og stokkand. Det foregår en forflytninger av fugl mellom Alfnesfjæra og Eidsbotn. I alt er det observert 127 ulike fuglearter i tilknytning til området. Alfnesholmen har stor hekketetthet, og er et betydelig hekkeområde m.a. for fiskemåse og hettemåse.

ORNITOLOGISK BESKRIVELSE ref.nr:186, kilde: SHL (-85),TH (-91),NINA (-88),KE (-92).

Art	Min. antall hekkende par 1985	1992
Stokkand	1	
Ærfugl	9	3
Tjeld	1	1
Hettemåse	97	180
Gråmåse	1	1
Fiskemåse	134	214
Makrellterne	13	

Art	Bruk	Forekomst	Max.tall	Art	Bruk	Forekomst	Max.tall
Smålom	T/O	++	13	Horndykker	T/O	++	10
Gråhegre	S/O	++	2	Gravand	T	++	11
Kortnebbgås	T	++(+)	137	Brunnakke	T	++	38
Krikkand	T	++	30	Stokkand	T/O	+++	400
Stjertand	T	+(+)	9	Ærfugl	H/T/O	+++	742
Havelle	T/O	+++	300	Svartand	T/O	+(+)	14
Sjøorre	T/O	+++	176	Kvinand	T/O	++	34
Siland	H/T/O	++	12	Tjeld	H/T/O	+++	105
Sandlo	T	++(+)	60	Heilo	T	++	207
Tundralo	T	++	27	Vipe	H/T	+++	300
Polarsnipe	T	++(+)	120	Dvergsnipe	T	++	9
Tundrasnipe	T	++	8	Fjæreplytt	O	+++	130
Myrsnipe	T	+++	300	Brushane	T	+++	640
E.bekkasin	T	++	5	Lappspove	T	++(+)	67
Småspove	T	+(+)	2	Storspove	H/T	++	2
Rødstilk	H/T/O	++		Gluttsnipe	T	++	2
Strandsnipe	T	++		Tyvjo	H/S	+(+)	2
Hettemåse	T/O	+++	300	Sildemåse	T	++	60
Gråmåse	S/O	+++	200	Svartbak	S/O	++	50
Fiskemåse	H/T	+++	3000	Makrellterne	H/T	++	40
Rødnebbterne	T	+(+)	2	Teist	H/O	++	6

PÅVIRKNINGER/INNGREP: Området er generelt i bra stand, men noe preget av tilsig fra jordbruk/kloakk, åkerstein-deponier og forbygninger. Eggsanking på Alfnesholmen.

ANDRE INTERESSER: Jordbruksaktivitet, herunder beiting. Eggsanking på Alfnesholmen.

PLANSTATUS: Alfnesholmen er tidligere fredlyst som egg- og dunvær. Området er markert som viltområde, svært viktig sone, på temakart for kommuneplan.

FORMÅLET MED VERN: Ta vare på et viktig hvile-/beiteområder for vadefugl og ender m.v. Ta vare på en viktig sjøfugllokalitet, i et område med stor menneskelig aktivitet.

VERNEFORM: Området foreslås vernet som fuglefredningsområde etter §§ 14 og 9 i NVL.

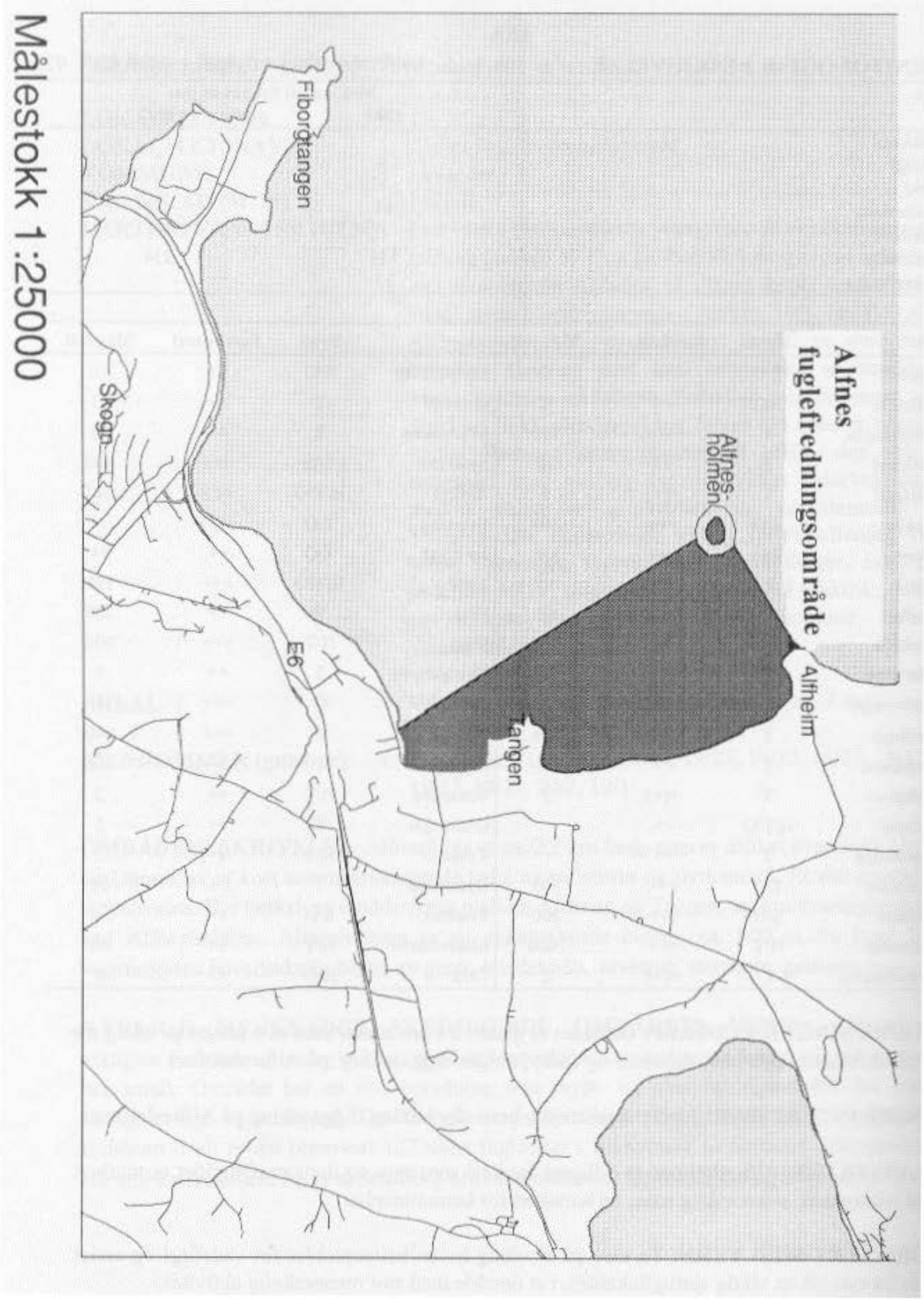

Figur 12. Lokalitet 25. Alfnes fuglefredningsområde i Levanger (1:50000).

VERNEFORSKRIFT FOR ALFNES FUGLEFREDNINGSOMRÅDE, LEVANGER KOMMUNE

I medhold av lov om naturvern av 19. juni 1970 nr 63 §14 2. ledd og §9, jf. §10 og §§ 21, 22 og 23, er fuglelivet og fuglenes livsmiljø i et strand-, fjære- og gruntvannsområde i Levanger kommune, Nord-Trøndelag fylke vernet ved Kgl. res. av ..... under navnet «Alfnes fuglefredningsområde».

I

Fuglefredningsområdet berører følgende gnr/bnr. (opplistingen kan være ufullstendig): 11/1, 11/4, 11/2, 11/5, 11/14, 19/25, 19/12, 19/23, 19/13, 19/17, 19/21, 20/2, 19/1. Reservatet dekker et totalareal på ca. 1070 daa.

Grensene for fuglefredningsområdet går fram av vedlagte kart i målestokk 1:25000 (N50000 grunnlag) datert Miljøverndepartementet ..... Kart og verneforskrifter oppbevares i Levanger kommune, hos Fylkesmannen i Nord-Trøndelag, i Direktoratet for naturforvaltning og i Miljøverndepartementet.

Fuglefredningsområdet skal avmerkes i marka.

II

Formålet med vernet er å ivareta et viktig fjære-, land- og gruntvannsområde med det naturlig tilknytta plante og dyreliv. Området er et viktig leveområde for marint tilknyttede fuglearter i en region med stor menneskelig aktivitet. Spesiell verdi knytter seg til området som hvile- og beiteområde for vade- og andefugler, og som hekkeområde for sjøfugl.

III

For fuglefredningsområdet gjelder følgende bestemmelser (jf. pkt. IV og V når det gjelder unntak fra bestemmelsene nedenfor):

1. Fugler, herunder deres reir og egg, er fredet mot enhver form for skade, ødeleggelse og unødig forstyrrelse.

Jakt, fangst og bruk av skytevåpen er forbudt.

Dyr må ikke innføres.

Hunder må ikke slippes løs i verneområdet.

2. Vegetasjon som er viktig for fuglenes livsmiljø er fredet mot enhver skade og ødeleggelse.

Planter må ikke innføres.

3. Det må ikke iverksettes tiltak som kan endre de natur- og/eller kulturgitte produksjonsforholdene, eller forringe fuglenes livsmiljø, som f.eks. drenering og annen form for tørrlegging, oppføring av nye bygninger, opplag av båter, hensetting av campingvogner o.l., etablering av oppdrettsanlegg, uttak eller oppfylling av masse, ny utføring av kloakk eller andre konsentrerte forurensningstilførsler, henleggelse av avfall og framføring av luftledninger og jordkabler. Opplistingen er ikke fullstendig.

4. I tiden fra og med 15. april til og med 31. juli er det forbud mot ferdsel på land på Alfnesholmen.

5. Bruk av modellbåter, modellfly, vannskuter, surfebrett, vannski, camping (inklusiv båtcamping), teltslaging og oppsetting av kamuflasjeinnretninger for fotografering er forbudt. Opplistingen er ikke fullstendig.

6. Motorisert ferdsel er forbudt. Start og landing med luftfartøy, og lavtflyging under 300 m er forbudt.

IV

Bestemmelsene i pkt. III er ikke til hinder for:

Gjennomføring av militær, operativ virksomhet og tiltak i ambulanse-, politi-, brannvern-, oljevern-, rednings-, oppsyns-, skjøtsels- og forvaltningsøyemed.

V

Bestemmelsene i pkt. III nr 1-6 er ikke til hinder for:

1. Nødvendig ferdsel for grunneiere i forbindelse med tilsyn med egen eiendom.

2. Rettighetshavers rett til å ta bort dun, samt egg av gråmåse, svartbak og fiskemåse i samsvar med viltloven, eller ytterligere avgrenset av forvaltningsmyndighetene. Dette gjelder kun på Alfnesholmen.

3. Opplag av båt på fast plass til egen bruk for grunneier, samt nødvendig bruk av båtens motor ved turer til og fra opplagsplassen.

4. Nødvendig vedlikehold av eksisterende gjerder, dreneringer, kabler og ledningsnett, og nødvendig motorisert ferdsel i forbindelse med dette, dog ikke i perioden fra og med 15. april til og med 15. juni, samt perioden fra og med 15. august til og med 15. oktober.

5. Tradisjonelt husdyrbeite.

6. Sanking av bær og matsopp i tilknytning til lovlig ferdsel.

7. Samling av rak i tilknytning til lovlig ferdsel.

8. Nødvendig ferdsel på land for manntallsførte fiskere, og utøvere av gjeldende fiskerettigheter ved bruk av landfester i forbindelse med fisket.

VI

Forvaltningsmyndigheten kan gi tillatelse til:

Jakt, fangst og felling av arter som kan redusere verneverdiene, i henhold til viltlovens bestemmelser eller i henhold til forskrifter med hjemmel i viltloven.

Vedlikehold av eksisterende gjerder, dreneringer, kabler og ledningsnett, og motorisert ferdsel i forbindelse med dette, utover pkt. V 4.

Fremføring/etablering av forbygginger, dreneringer, jordkabler og ledningsnett for vann og kloakk.

VII

Forvaltningsmyndighetene eller den forvaltningsmyndigheten bestemmer, kan gjennomføre skjøtselstiltak i samsvar med verneformålet. Det bør da utarbeides en forvaltningsplan som inneholder nærmere retningslinjer for gjennomføring av skjøtselstiltakene.

VIII

Forvaltningsmyndigheten kan gjøre unntak fra fredningsbestemmelsene når formålet med fredningen krever det, for vitenskapelige undersøkelser, samt for arbeider av vesentlig samfunnsmessig betydning i spesielle tilfeller, dersom det ikke strider mot formålet med fredningen.

IX

Forvaltningen av verneforskriftene tillegges Fylkesmannen i Nord-Trøndelag.

X

Forskriftene trer i kraft straks.

7.26 Kjølsvikholmen biotopvernområde

LOKALITETSNR. : 26
LOKALITETSNAVN : Kjølsvikholmen biotopvernområde
KOMMUNE : Levanger
KARTBLAD (sone/datum) : 1622-I (32/WGS84)
KARTREFERANSER (UTM): Kjølsvikholmen (056 746), samt tilgrensende skjær og sjøområder i en avstand av 50 m fra nærmeste landareal.
AREAL : Totalt ca. 22 daa, herav ca. 2,5 daa landareal
EIENDOMMER (gnr/bnr) : 335/1

OMRÅDEBESKRIVELSE: En av to tettliggende holmer på østsiden av Ytterøya. Holmen mangler buskvegetasjon, og gress og urter dominerer. Avstand til Vannsvikholmen som er landfast ved fjære sjø, er ca. 150 m. Avstand til land (Ytterøya) er ca. 600 m.

ORNITOLOGISK BESKRIVELSE ref. nr.: 187, kilde: SHL (1985), KE, PHP (27.05.92).

Art	Min. antall hekkende par	
	1985	1992
Stokkand		2
Ærfugl	18	11
Hettemåse	93	203
Fiskemåse	65	63
Teist (totalt)		1

SÆRLIGE MERKNADER VEDRØRENDE OMRÅDETS VERDI: Et område med relativt stor menneskelig aktivitet. En av de få sannsynlige hekkelokalitetene for teist i indre fjordstrøk (i 1985 ble det registrert 3 par teist ved Vannsvikholmen). En av fylkets største hettemåsekolonier. God hekkelokalitet for ærfugl og fiskemåse.

PÅVIRKNINGER/INNGREP: Ikke kjent.

ANDRE INTERESSER: Ikke kjent.

PLANSTATUS: Markert som viltområde, svært viktig sone, på temakart for kommuneplan.

FORMÅLET MED VERN: Ta vare på en viktig hekkelokalitet for sjøfugl, i en region med relativt stor menneskelig aktivitet.

VERNEFORM: Området foreslås vernet i medhold av lov om viltet av 29. mai 1981 nr. 38. § 7, 2. ledd.

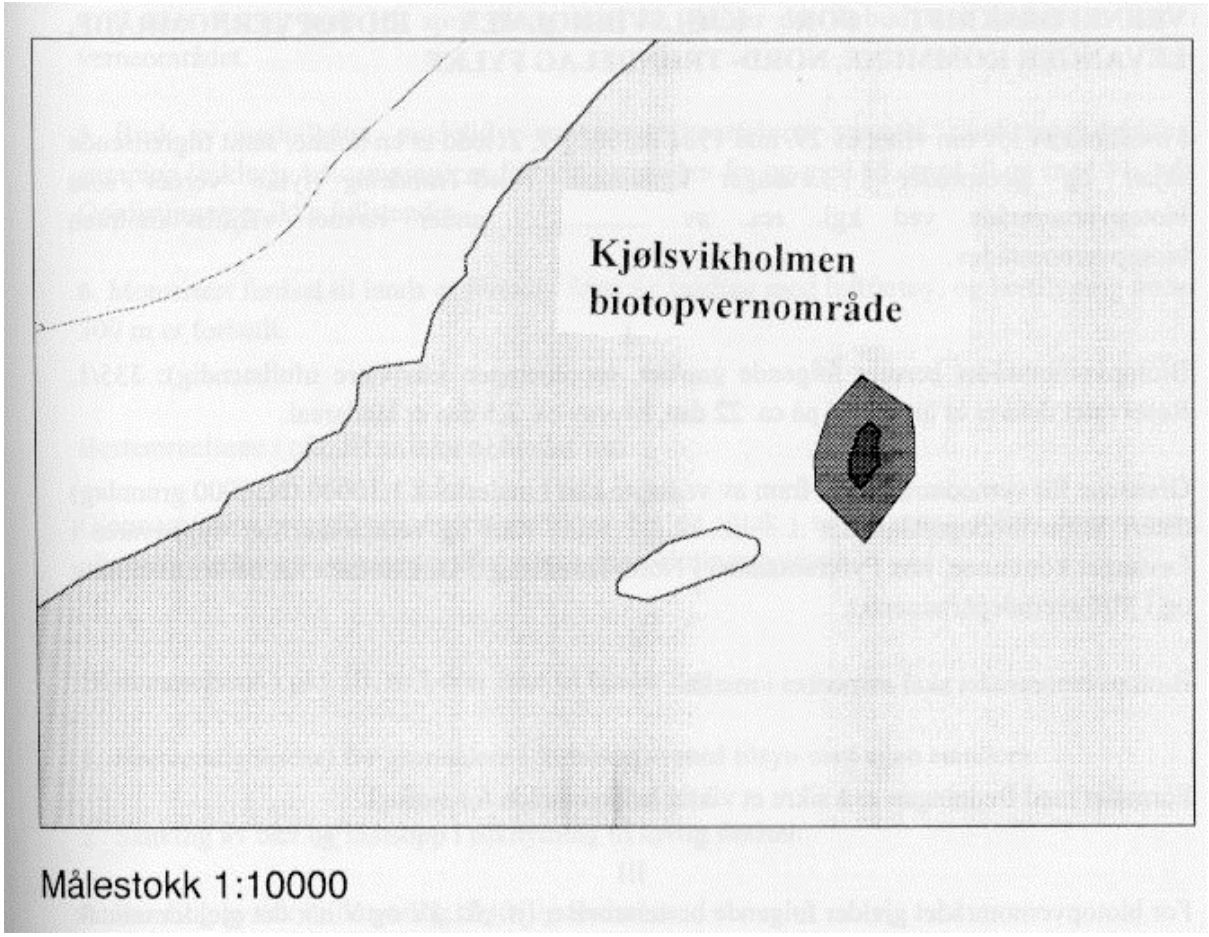

Figur 13. Lokalitet 26. Kjølsvikholmen naturreservat i Levanger (1:5000).

VERNEFORSKRIFT FOR KJØLSVIKHOLMEN BIOTOPVERNOMRÅDE, LEVANGER KOMMUNE, NORD- TRØNDELAG FYLKE

I medhold av lov om viltet av 29. mai 1981 nr. 38. § 7, 2. ledd er en holme, samt tilgrensende skjær og sjøområder i Levanger kommune, Nord-Trøndelag fylke vernet som biotopvernområde ved kgl. res. av ..... under navnet «Kjølsvikholmen biotopvernområde».

I

Biotopvernområdet berører følgende gnr/bnr. (opplistingen kan være ufullstendig): 335/1. Reservatet dekker et totalareal på ca. 22 daa, hvorav ca. 2,5 daa er landareal.

Grensene for verneområdet går fram av vedlagte kart i målestokk 1:10000 (N50000 grunnlag) datert Miljøverndepartementet ..... Kart og verneforskrifter oppbevares i Levanger kommune, hos Fylkesmannen i Nord-Trøndelag, i Direktoratet for naturforvaltning og i Miljøverndepartementet.

Biotopvernområdet skal avmerkes i marka.

II

Formålet med fredningen er å sikre et viktig hekkeområde for sjøfugl.

III

For biotopvernområdet gjelder følgende bestemmelser (jf. pkt. IV og V når det gjelder unntak fra bestemmelsene nedenfor):

1. Fuglelivet, herunder reirplasser, er vernet mot skade og ødeleggelse.

Dyr må ikke innføres.

Hunder og katter skal ikke slippes løs i verneområdet.

2. Vegetasjon på land, i vatn og i sjø (herunder tare og tang) som er viktig for fuglenes livsmiljø er fredet mot enhver skade og ødeleggelse.

Planter må ikke innføres.

3. Det må ikke iverksettes tiltak som kan endre de naturgitte forholdene, som f.eks. oppføring av bygninger, anlegg og faste innretninger, etablering av oppdrettsanlegg, framføring av luftledninger, jordkabler og kloakkledninger, hensetting av campingvogner, bygging av veier, nyplanting, oppdyrking, drenering og annen form for tørrlegging, uttak-, oppfylling- og planering av masse, utføring av kloakk eller andre konsentrerte forurensningstilførsler, henleggelse av avfall, gjødsling, kalking og bruk av kjemiske bekjempningsmidler. Opplistingen er ikke fullstendig.

4. I tiden fra og med 15. april til og med 31. juli er det forbud mot ferdsel på land i verneområdet.

5. Bruk av modellbåter, modellfly, vannscooter, surfebrett, vannski, samt sportsdykking, camping (inklusiv båtcamping), er forbudt i perioden fra og med 15. april til og med 31. juli. Opplistingen er ikke fullstendig.

6. Motorisert ferdsel til lands er forbudt. Start og landing med luftfartøy, og lavtflyging under 300 m er forbudt.

IV

Bestemmelsene i pkt. III er ikke til hinder for:

Gjennomføring av militær, operativ virksomhet og tiltak i ambulanse-, politi-, brannvern-, oljevern-, rednings-, oppsyns-, skjøtsels- og forvaltningsøyemed.

V

Bestemmelsene i pkt. III, nr 1-5 er ikke til hinder for:

1. Nødvendig ferdsel for grunneiere i forbindelse med tilsyn med egen eiendom.

2. Sanking av bær og matsopp i tilknytning til lovlig ferdsel.

3. Samling av rak i tilknytning til lovlig ferdsel.

4. Jakt og fangst på artene kråke og ravn i henhold til viltlovens bestemmelser eller i henhold til forskrifter med hjemmel i viltloven, dog ikke i perioden fra og med 15. april til og med 31. juli.

5. Drift og vedlikehold av kystverkets anlegg, og ferdsel i forbindelse med dette.

6. Nødvendig ferdsel på land for manntallsførte fiskere, og utøvere av gjeldende fiskerettigheter <u>ved bruk av landfester i forbindelse med fisket</u>.

VI

Forvaltningsmyndigheten kan gi tillatelse til:

Jakt, fangst og felling av fugl i henhold til viltlovens bestemmelser eller i henhold til forskrifter med hjemmel i viltloven.

VII

Forvaltningsmyndigheten kan gjøre unntak fra fredningsbestemmelsene når formålet med fredningen krever det, for vitenskapelige undersøkelser, samt for arbeider av vesentlig samfunnsmessig betydning og i spesielle tilfeller dersom det ikke strider mot formålet med fredningen.

VIII

Forvaltningen av verneforskriftene tillegges Fylkesmannen i Nord-Trøndelag.

IX

Forskriftene trer i kraft straks.

7.27 Småskjæra og Storholmen biotopvernområde

LOKALITETSNR.	:	27
LOKALITETSNAVN	:	Småskjæra og Storholmen biotopvernområde
KOMMUNE	:	Levanger
KARTBLAD (M711)	:	1622-II
KARTREFERANSER (UTM):		Småskjæra (912 503) og Storholmen (909 499), samt tilgrensende skjær og sjøområder i en avstand av 50 m fra nærmeste landareal.
AREAL	:	Totalt ca. 80 daa, herav ca. 6 daa landareal
EIENDOMMER (gnr/bnr)	:	244/1

OMRÅDEBESKRIVELSE: Lokaliteten omfatter i praksis to holmer, det nordligste av Småskjæra og Storholmen. Dette er typiske gressholmer med noe innslag av urter (stornesle, høymol). Avstand mellom Storholmen og Småskjæra er ca. 730 m. Avstand til land fra Småskjæra og Storholmen er henholdsvis ca. 880 m og 1400 m.

ORNITOLOGISK BESKRIVELSE ref. nr: 188, 189, kilde: SHL (-85), KE (-92), RP (-77-93).

Art	**Min. antall hekkende par**	
	1977-85	**1992/93**
Kanadagås		1
Stokkand (1984/85)	1	
Ærfugl	3	5
Siland		1
Tjeld	1	2
Steinvender (1977)	1	
Tyvjo (1984)	2	
Hettemåse		1
Fiskemåse	25	148
Makrellterne	4	8
Rødnebbterne		42
Teist (reir)	4	5

SÆRLIGE MERKNADER VEDRØRENDE OMRÅDETS VERDI: En av de svært få stabile hekkelokalitetene for teist i indre fjordstrøk (5 kull i 1993). Årviss hekking av rødnebbterne og sporadisk hekking av makrellterne. Hekkeregistreringer av tyvjo og stokkand, samt mulig hekking av steinvender tidligere år. Funn av ribb som indikerer at rovfugl søker næring i området. Høy reirtetthet og bra mangfold. Viktig fiskemåselokalitet. Området kan ha større potensiale som hekkelokalitet dersom eggsanking og ferdsel reduseres.

PÅVIRKNINGER/INNGREP: Ferdsel og eggsanking.
ANDRE INTERESSER: Ikke kjent.
PLANSTATUS: Markert som viltområde, svært viktig sone, på temakart for kommuneplan.

FORMÅLET MED VERN: FORMÅLET MED VERN: Ta vare på to holmer, samt tilgrensende skjær og sjøområder, med det naturlig tilknytta plante og dyreliv. Småskjæran og Storholmen har særlig verdi som hekkeområde for sjøfugl.

VERNEFORM: Området foreslås vernet i medhold av lov om viltet av 29. mai 1981 nr. 38. § 7, 2. ledd.

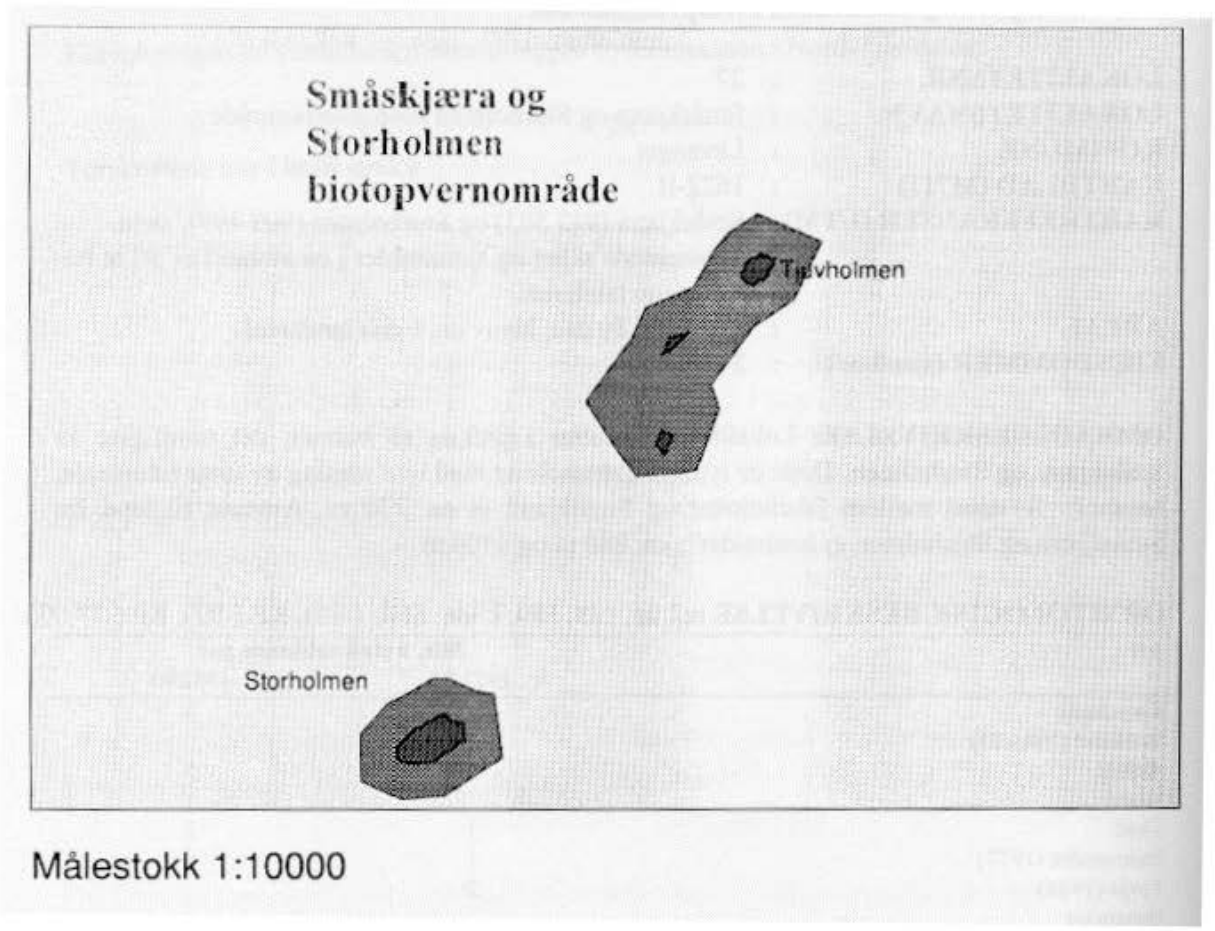

Figur 14. Lokalitet 27. Småskjæran og Storholmen biotopvernområde i Levanger (1:5000).

VERNEFORSKRIFT FOR SMÅSKJÆRA OG STORHOLMEN BIOTOPVERNOMRÅDE, LEVANGER KOMMUNE, NORD- TRØNDELAG FYLKE

I medhold av lov om viltet av 29. mai 1981 nr. 38. § 7, 2. ledd er to holmer, samt tilgrensende skjær og sjøområder i Levanger kommune, Nord-Trøndelag fylke vernet som biotopvernområde ved kgl. res. av ..... under navnet «Småskjæra og Storholmen biotopvernområde».

I

Biotopvernområdet berører følgende gnr/bnr. (opplistingen kan være ufullstendig): 244/1. Reservatet dekker et totalareal på ca. 80 daa, hvorav ca. 6 daa er landareal.

Grensene for verneområdet går fram av vedlagte kart i målestokk 1:10000 (N50000 grunnlag) datert Miljøverndepartementet ..... Kart og verneforskrifter oppbevares i Levanger kommune, hos Fylkesmannen i Nord-Trøndelag, i Direktoratet for naturforvaltning og i Miljøverndepartementet.

Biotopvernområdet skal avmerkes i marka.

II

Formålet med fredningen er å sikre et viktig hekkeområde for sjøfugl.

III

For biotopvernområdet gjelder følgende bestemmelser (jf. pkt. IV og V når det gjelder unntak fra bestemmelsene nedenfor):

1. Fuglelivet, herunder reirplasser, er vernet mot skade og ødeleggelse.

Dyr må ikke innføres.

Hunder og katter skal ikke slippes løs i verneområdet.

2. Vegetasjon på land, i vatn og i sjø (herunder tare og tang) som er viktig for fuglenes livsmiljø er fredet mot enhver skade og ødeleggelse.

Planter må ikke innføres.

3. Det må ikke iverksettes tiltak som kan endre de naturgitte forholdene, som f.eks. oppføring av bygninger, anlegg og faste innretninger, etablering av oppdrettsanlegg, framføring av luftledninger, jordkabler og kloakkledninger, hensetting av campingvogner, bygging av veier, nyplanting, oppdyrking, drenering og annen form for tørrlegging, uttak-, oppfylling- og planering av masse, utføring av kloakk eller andre konsentrerte forurensningstilførsler, henleggelse av avfall, gjødsling, kalking og bruk av kjemiske bekjempningsmidler. Opplistingen er ikke fullstendig.

4. I tiden fra og med 15. april til og med 31. juli er det forbud mot ferdsel på land i verneområdet.

5. Bruk av modellbåter, modellfly, vannscooter, surfebrett, vannski, samt sportsdykking, camping (inklusiv båtcamping), er forbudt i perioden fra og med 15. april til og med 31. juli. Opplistingen er ikke fullstendig.

6. Motorisert ferdsel til lands er forbudt. Start og landing med luftfartøy, og lavtflyging under 300 m er forbudt.

IV

Bestemmelsene i pkt. III er ikke til hinder for:

Gjennomføring av militær, operativ virksomhet og tiltak i ambulanse-, politi-, brannvern-, oljevern-, rednings-, oppsyns-, skjøtsels- og forvaltningsøyemed.

V

Bestemmelsene i pkt. III, nr 1-5 er ikke til hinder for:

1. Nødvendig ferdsel for grunneiere i forbindelse med tilsyn med egen eiendom.

2. Sanking av bær og matsopp i tilknytning til lovlig ferdsel.

3. Samling av rak i tilknytning til lovlig ferdsel.

4. Jakt og fangst på artene kråke og ravn i henhold til viltlovens bestemmelser eller i henhold til forskrifter med hjemmel i viltloven, dog ikke i perioden fra og med 15. april til og med 31. juli.

5. Drift og vedlikehold av kystverkets anlegg, og ferdsel i forbindelse med dette.

6. Nødvendig ferdsel på land for manntallsførte fiskere, og utøvere av gjeldende fiskerettigheter <u>ved bruk av landfester i forbindelse med fisket</u>.

VI

Forvaltningsmyndigheten kan gi tillatelse til:

Jakt, fangst og felling av fugl i henhold til viltlovens bestemmelser eller i henhold til forskrifter med hjemmel i viltloven.

VII

Forvaltningsmyndigheten kan gjøre unntak fra fredningsbestemmelsene når formålet med fredningen krever det, for vitenskapelige undersøkelser, samt for arbeider av vesentlig samfunnsmessig betydning og i spesielle tilfeller dersom det ikke strider mot formålet med fredningen.

VIII

Forvaltningen av verneforskriftene tillegges Fylkesmannen i Nord-Trøndelag.

IX

Forskriftene trer i kraft straks.

7.28 Sandvikholman biotopvernområde

LOKALITETSNR. : 28
LOKALITETSNAVN : Sandvikholman biotopvernområde
KOMMUNE : Levanger
KARTBLAD (M711) : 1622-II
KARTREFERANSER (UTM): Sandvikholmen (944 497) og to mindre holmer, samt tilgrensende skjær og sjøområder i en avstand av 50 m fra nærmeste landareal.
AREAL : Totalt ca. 52 daa, herav ca. 4 daa landareal
EIENDOMMER (gnr/bnr) : 246/1

OMRÅDEBESKRIVELSE: En litt større holme (ca. 3,5 daa) og to (fire inklusiv skjær) mindre holmer utgjør Sandvikholman. Største avstand mellom holmene er ca. 100 m. Minste avstand til land er ca. 190 m. Vegetasjonen er preget av gress og urter (hundekjeks, geitrams, stornesle, rosenrot, matsyre og bringebær). På den største holmen er det også en god del buskvegetasjon av nype og rogn.

ORNITOLOGISK BESKRIVELSE ref. nr.: 190, kilde: SHL (1985), KE, BW (02.06.92).

Art	Min. antall hekkende par	
	1985	1992
Kanadagås		1
Stokkand	1	
Ærfugl	6	16
Tjeld	2	3
Fiskemåse	50	49
Makrellterne	10	14

SÆRLIGE MERKNADER VEDRØRENDE OMRÅDETS VERDI: Et område med stor menneskelig aktivitet. Viktig lokalitet for makrellterne. Ærfugl og fiskemåsebestand av regional interesse.

PÅVIRKNINGER/INNGREP: Ikke kjent.

ANDRE INTERESSER: Ikke kjent.

PLANSTATUS: Markert som viltområde, svært viktig sone, på temakart for kommuneplan.

FORMÅLET MED VERN: Ta vare på en viktig sjøfugllokalitet i en region med stor menneskelig aktivitet.

VERNEFORM: Området foreslås vernet i medhold av lov om viltet av 29. mai 1981 nr. 38. § 7, 2. ledd.

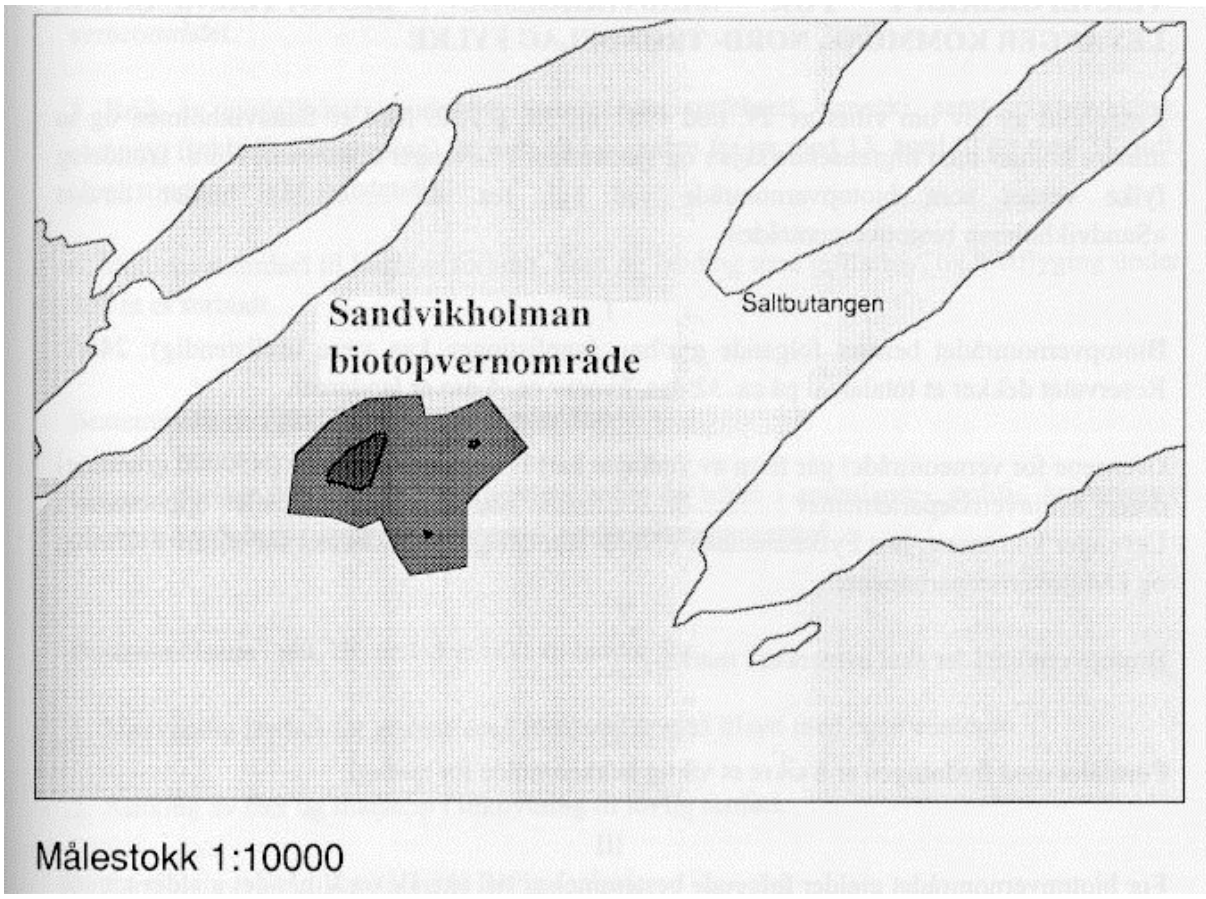

Figur 15. Lokalitet 28. Sandvikholman naturreservat i Levanger (1:5000).

VERNEFORSKRIFT FOR SANDVIKHOLMAN BIOTOPVERNOMRÅDE, LEVANGER KOMMUNE, NORD- TRØNDELAG FYLKE

I medhold av lov om viltet av 29. mai 1981 nr. 38. § 7, 2. ledd er Sandvikholmen og to mindre holmer med tilgrensende skjær og sjøområder i Levanger kommune, Nord-Trøndelag fylke vernet som biotopvernområde ved kgl. res. av ..... under navnet «Sandvikholman biotopvernområde».

I

Biotopvernområdet berører følgende gnr/bnr. (opplistingen kan være ufullstendig): 246/1. Reservatet dekker et totalareal på ca. 52 daa, hvorav ca. 4 daa er landareal.

Grensene for verneområdet går fram av vedlagte kart i målestokk 1:10000 (N50000 grunnlag) datert Miljøverndepartementet ..... Kart og verneforskrifter oppbevares i Levanger kommune, hos Fylkesmannen i Nord-Trøndelag, i Direktoratet for naturforvaltning og i Miljøverndepartementet.

Biotopvernområdet skal avmerkes i marka.

II

Formålet med fredningen er å sikre et viktig hekkeområde for sjøfugl.

III

For biotopvernområdet gjelder følgende bestemmelser (jf. pkt. IV og V når det gjelder unntak fra bestemmelsene nedenfor):

1. Fuglelivet, herunder reirplasser, er vernet mot skade og ødeleggelse.

Dyr må ikke innføres.

Hunder og katter skal ikke slippes løs i verneområdet.

2. Vegetasjon på land, i vatn og i sjø (herunder tare og tang) som er viktig for fuglenes livsmiljø er fredet mot enhver skade og ødeleggelse.

Planter må ikke innføres.

3. Det må ikke iverksettes tiltak som kan endre de naturgitte forholdene, som f.eks. oppføring av bygninger, anlegg og faste innretninger, etablering av oppdrettsanlegg, framføring av luftledninger, jordkabler og kloakkledninger, hensetting av campingvogner, bygging av veier, nyplanting, oppdyrking, drenering og annen form for tørrlegging, uttak-, oppfylling- og planering av masse, utføring av kloakk eller andre konsentrerte forurensningstilførsler, henleggelse av avfall, gjødsling, kalking og bruk av kjemiske bekjempningsmidler. Opplistingen er ikke fullstendig.

4. I tiden fra og med 15. april til og med 31. juli er det forbud mot ferdsel på land i verneområdet.

5. Bruk av modellbåter, modellfly, vannscooter, surfebrett, vannski, samt sportsdykking, camping (inklusiv båtcamping), er forbudt i perioden fra og med 15. april til og med 31. juli. Opplistingen er ikke fullstendig.

6. Motorisert ferdsel til lands er forbudt. Start og landing med luftfartøy, og lavtflyging under 300 m er forbudt.

IV

Bestemmelsene i pkt. III er ikke til hinder for:

Gjennomføring av militær, operativ virksomhet og tiltak i ambulanse-, politi-, brannvern-, oljevern-, rednings-, oppsyns-, skjøtsels- og forvaltningsøyemed.

V

Bestemmelsene i pkt. III, nr 1-5 er ikke til hinder for:

1. Nødvendig ferdsel for grunneiere i forbindelse med tilsyn med egen eiendom.

2. Sanking av bær og matsopp i tilknytning til lovlig ferdsel.

3. Samling av rak i tilknytning til lovlig ferdsel.

4. Jakt og fangst på artene kråke og ravn i henhold til viltlovens bestemmelser eller i henhold til forskrifter med hjemmel i viltloven, dog ikke i perioden fra og med 15. april til og med 31. juli.

5. Drift og vedlikehold av kystverkets anlegg, og ferdsel i forbindelse med dette.

6. Nødvendig ferdsel på land for manntallsførte fiskere, og utøvere av gjeldende fiskerettigheter <u>ved bruk av landfester i forbindelse med fisket</u>.

VI

Forvaltningsmyndigheten kan gi tillatelse til:

Jakt, fangst og felling av fugl i henhold til viltlovens bestemmelser eller i henhold til forskrifter med hjemmel i viltloven.

VII

Forvaltningsmyndigheten kan gjøre unntak fra fredningsbestemmelsene når formålet med fredningen krever det, for vitenskapelige undersøkelser, samt for arbeider av vesentlig samfunnsmessig betydning og i spesielle tilfeller dersom det ikke strider mot formålet med fredningen.

VIII

Forvaltningen av verneforskriftene tillegges Fylkesmannen i Nord-Trøndelag.

IX

Forskriftene trer i kraft straks.

7.29 Falstadbukta fuglefredningsområde

LOKALITETSNR. : 29
LOKALITETSNAVN : Falstadbukta fuglefredningsområde
KOMMUNE : Levanger
KARTBLAD (M711) : 1622-II
KARTREFERANSER (UTM): Fjære- og gruntvannsområdet Falstadbukta (020 654). I NV settes yttergrensen på land til spissen på svaberg rett sør for kommunens pumpestasjon. I NØ (Strandholmen) markerer gjerde ut i sjø verneområdets endepunkt. Mot sjøen trekkes vernegrensen langs skjæringslinjene NØ endepunkt - Ekne kirke og NV endepunkt - nes (UTM 022 654). Grensen mot land settes slik at strandnær naturvegetasjon inkluderes. Naturlige avgrensninger som åkerkant (inkl. plen/hage) bør følges der dette er praktisk mulig. Forøvrig settes grensen til MHV, dog slik at småodder med svaberg og sjøpåvirket naturvegetasjon medtas. Der eksisterende anlegg (privat/offentlig veg, molo, bygninger, forbygninger, steinfyllinger, osv.) går nedenfor MHV, avgrenses verneområdet praktisk, slik at eksisterende anlegg mest mulig kommer utenfor verneområdet.

ORNITOLOGISK BESKRIVELSE kilde: TH (1991), NINA (1988).

Art	Bruk	Forekomst	Max.tall	Art	Bruk	Forekomst	Max.tall
Smålom	T/O	++	7	Horndykker	T/O	++	19
Gråhegre	S/O	++	18	Gravand	H/O	++	38
Brunnakke	T/O	++(+)	50	Krikkand	T/O	++(+)	100
Stokkand	T/O	+++	325	Bergand	T/O	+(+)	6
Ærfugl	H/T/O	+++	538	Havelle	T/O	+++	300
Svartand	T	+(+)	7	Sjøorre	T/O	+++	130
Kvinand	T/O	++(+)	75	Siland	H/T/O	++(+)	100
Tjeld	H/T/O	+++	230	Sandlo	T	++	43
Heilo	T	+(+)	19	Vipe	H/T	+++	300
Polarsnipe	T	++(+)	133	Dvergsnipe	T	++(+)	57
Tundrasnipe	T	+(+)	9	Fjæreplytt	O	++(+)	50
Myrsnipe	T	+++	100	Brushane	T	+++	105
E.bekkasin	T	++	3	Lappspove	T	+(+)	4
Storspove	H/T	++	33	Rødstilk	T/O	++	20
Gluttsnipe	T	++	2	Strandsnipe	T	++	3
Tyvjo	S	+(+)	2	Hettemåse	T/O	+++	300
Gråmåse	S	++(+)	110	Svartbak	S/O	++	13
Sildemåse	T	+(+)	1	Fiskemåse	H/T	+++	1500
Makrellterne	T	++	5	Teist	S	++	4

AREAL : Totalt ca. 1400 daa fjære/gruntvannsareal

EIENDOMMER (gnr/bnr) : 137/6, 137/1, 137/4, 137/3, 156/1, 157/5, 157/3, 157/6, 157/1, 158/2

OMRÅDEBESKRIVELSE: Et stort og langstrakt fjære- og gruntvannsområde (omlag 7 km strandlinje) rett øst for Ekne. Området omfatter fjære/gruntvannsområdene fra Eknesiden i vest til Strandholmen i øst. Fjæra er omkranset av et smalt strandbelte som grenser inn mot dyrkamark og gråorskog. Kantvegetasjon som binder mot erosjon vest av avlingsveg.

SÆRLIGE MERKNADER VEDRØRENDE OMRÅDETS VERDI: Falstadbuktas viktigste funksjon er under trekket, og da spesielt høsttrekket. 114 fuglearter er påtruffet med sikkerhet. De vanligste våtmarksfugler opptrer i bra antall. Gravand er fast hekkefugl. Området har en viss betydning som myte- og overvintringsområde for ender, særlig ærfugl og stokkand. Som enkeltlokalitet har Falstadbukta regional verneverdi.

PÅVIRKNINGER/INNGREP: Fiberdukveg ut i fjæra fra Strandholmen (grusuttak). Forbygging mot dyrkamark på Eknesiden. Naust (hytte). Liten åkersteintipp vest for enden av avlingsveg. Vegfylling mot Strandholmen.

ANDRE INTERESSER: Grusuttak for eget behov. Forbygging av rasmark. Beiting ned til sjø. Oppdyrking av et avgrenset område. Jakt.

FORMÅLET MED VERN: Vern av Falstadbukta skal bidra til å sikre at Trondheimsfjorden opprettholder sin betydning som et viktig hvile-/beiteområder for trekkende vadefugl og overvintrende ender.

VERNEFORM: Falstadbukta med tilgrensende fjære-, land- og sjøområder foreslås vernet som fuglefredningsområde etter §§ 14 og 9 i NVL.

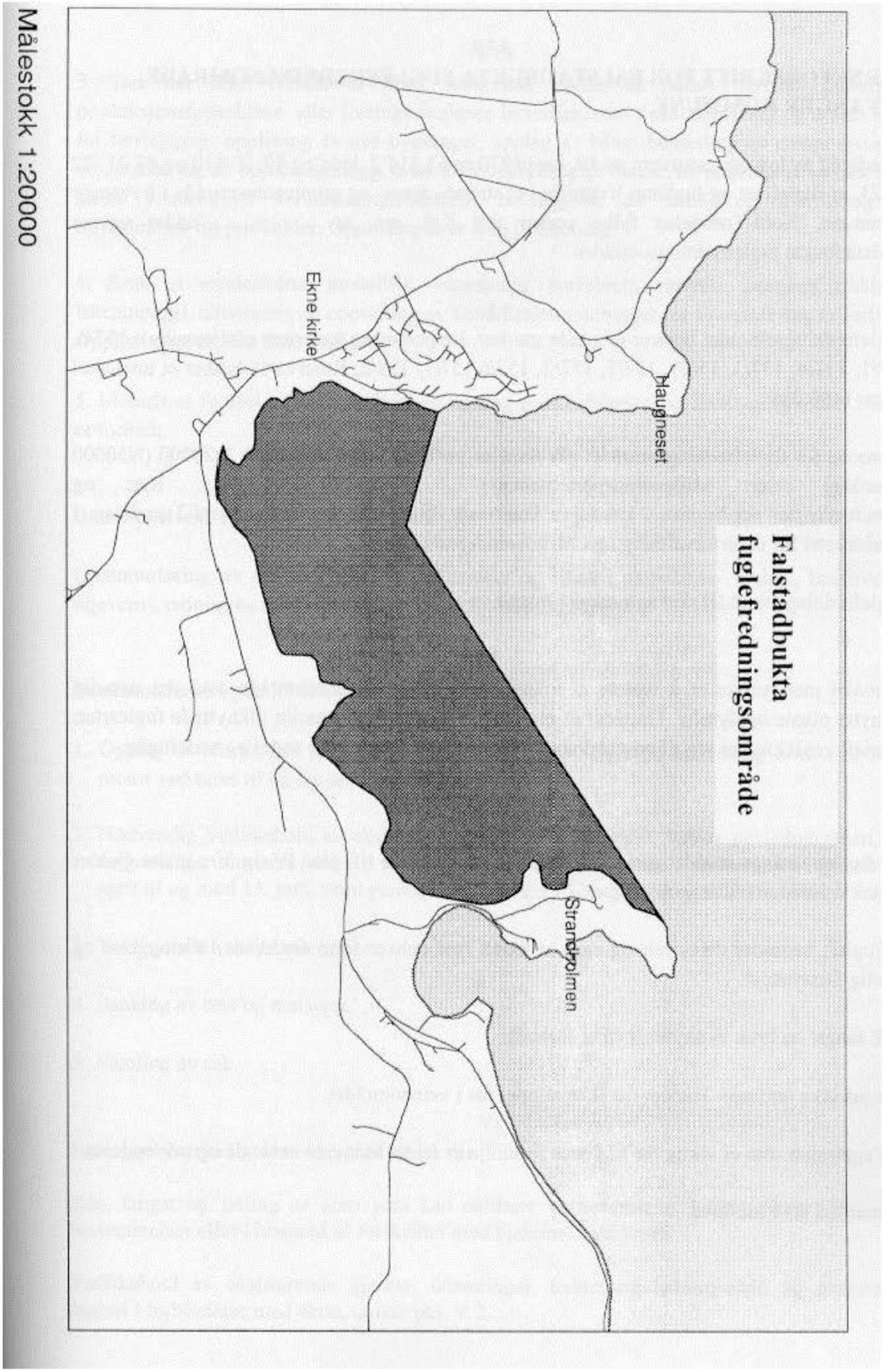

Figur 16. Lokalitet 29. Falstadbukta fuglefredningsområde i Levanger (1:50000).

VERNEFORSKRIFT FOR FALSTADBUKTA FUGLEFREDNINGSOMRÅDE, LEVANGER KOMMUNE

I medhold av lov om naturvern av 19. juni 1970 nr 63 §14 2. ledd og §9, jf. §10 og §§ 21, 22 og 23, er fuglelivet og fuglenes livsmiljø i et strand-, fjære- og gruntvannsområde i Levanger kommune, Nord-Trøndelag fylke vernet ved Kgl. res. av ..... under navnet «Falstadbukta fuglefredningsområde».

I

Fuglefredningsområdet berører følgende gnr/bnr. (opplistingen kan være ufullstendig): 137/6, 137/1, 137/4, 137/3, 156/1, 157/5, 157/3, 157/6,157/1, 158/2. Reservatet dekker et totalareal på ca. 1400 daa.

Grensene for fuglefredningsområdet går fram av vedlagte kart i målestokk 1:20000 (N50000 grunnlag) datert Miljøverndepartementet ..... Kart og verneforskrifter oppbevares i Levanger kommune, hos Fylkesmannen i Nord-Trøndelag, i Direktoratet for naturforvaltning og i Miljøverndepartementet.

Fuglefredningsområdet skal avmerkes i marka.

II

Formålet med vernet er å ivareta et viktig fjære- og gruntvannsområde med det naturlig tilknytta plante og dyreliv. Området er et viktig leveområde for marint tilknyttede fuglearter. Spesiell verdi knytter seg til området som hvile- og beiteområde for vade- og andefugler.

III

For fuglefredningsområdet gjelder følgende bestemmelser (jf. pkt. IV og V når det gjelder unntak fra bestemmelsene nedenfor):

1. Fugler, herunder deres reir og egg, er fredet mot enhver form for skade, ødeleggelse og unødig forstyrrelse.

Jakt, fangst og bruk av skytevåpen er forbudt.

Dyr må ikke innføres. Hunder må ikke slippes løs i verneområdet.

2. Vegetasjon som er viktig for fuglenes livsmiljø er fredet mot enhver skade og ødeleggelse.

Planter må ikke innføres.

3. Det må ikke iverksettes tiltak som kan endre de natur- og/eller kulturgitte produksjonsforholdene, eller forringe fuglenes livsmiljø, som f.eks. drenering og annen form for tørrlegging, oppføring av nye bygninger, opplag av båter, hensetting av campingvogner o.l., etablering av oppdrettsanlegg, uttak eller oppfylling av masse, ny utføring av kloakk eller andre konsentrerte forurensningstilførsler, henleggelse av avfall og framføring av luftledninger og jordkabler. Opplistingen er ikke fullstendig.

4. Bruk av modellbåter, modellfly, vannskuter, surfebrett, vannski, camping (inklusiv båtcamping), teltslaging og oppsetting av kamuflasjeinnretninger for fotografering er forbudt. Opplistingen er ikke fullstendig.

5. Motorisert ferdsel er forbudt. Start og landing med luftfartøy, og lavtflyging under 300 m er forbudt.

IV

Bestemmelsene i pkt. III er ikke til hinder for:

Gjennomføring av militær, operativ virksomhet og tiltak i ambulanse-, politi-, brannvern-, oljevern-, rednings-, oppsyns-, skjøtsels- og forvaltningsøyemed.

V

Bestemmelsene i pkt. III nr 1-5 er ikke til hinder for:

1. Opplag av båt på fast plass til egen bruk for grunneier, samt nødvendig bruk av båtens motor ved turer til og fra opplagsplassen.

2. Nødvendig vedlikehold av eksisterende gjerder, dreneringer, kabler og ledningsnett, og nødvendig motorisert ferdsel i forbindelse med dette, dog ikke i perioden fra og med 15. april til og med 15. juni, samt perioden fra og med 15. august til og med 15. oktober.

3. Tradisjonelt husdyrbeite

4. Sanking av bær og matsopp.

5. Samling av rak.

VI

Forvaltningsmyndigheten kan gi tillatelse til:

Jakt, fangst og felling av arter som kan redusere verneverdiene, i henhold til viltlovens bestemmelser eller i henhold til forskrifter med hjemmel i viltloven.

Vedlikehold av eksisterende gjerder, dreneringer, kabler og ledningsnett, og motorisert ferdsel i forbindelse med dette, utover pkt. V 2.

Fremføring/etablering av forbygginger, dreneringer, jordkabler og ledningsnett for vann og kloakk.

Grunneiers uttak av grus til husbruk (tilsvarende fornyelsesraten, men maksimum 5 m^3 pr. år), og nødvendig motorisert ferdsel i forbindelse med dette.

VII

Forvaltningsmyndighetene eller den forvaltningsmyndigheten bestemmer, kan gjennomføre skjøtselstiltak i samsvar med verneformålet. Det bør da utarbeides en forvaltningsplan som inneholder nærmere retningslinjer for gjennomføring av skjøtselstiltakene.

VIII

Forvaltningsmyndigheten kan gjøre unntak fra fredningsbestemmelsene når formålet med fredningen krever det, for vitenskapelige undersøkelser, samt for arbeider av vesentlig samfunnsmessig betydning i spesielle tilfeller, dersom det ikke strider mot formålet med fredningen.

IX

Forvaltningen av verneforskriftene tillegges Fylkesmannen i Nord-Trøndelag.

X

Forskriftene trer i kraft straks.

7.30 Tynesfjæra fuglefredningsområde

LOKALITETSNR.	**:**	30
LOKALITETSNAVN	**:**	Tynesfjæra fuglefredningsområde
KOMMUNE	**:**	Levanger
KARTBLAD (M711)	**:**	1722 IV
KARTREFERANSER (UTM):		Fjære- og gruntvannsområdet Tynesfjæra (155 730). I SV (Kattangen) settes yttergrensen på land til kabelskiltet. Fra kabelskiltet til privatvegen settes vernegrensen til ca. 20 m fra MHV, eller til nærmeste veg/åkerkant. Forøvrig følger vernegrensen gårdsvegen frem til steinfyllingen der gårdsveien forlater strandsonen. Steinfyllingen ekskluderes fra verneområdet som følger basis av fylling - rundt fyllingen - til MHV mot åkerkant nord for fyllingen. Vernegrensen følger deretter oversiden av strandvollen frem til enden av dyrkamarka mot Tynestangen, og skjærer deretter over Tynestangen slik at denne inkluderes i verneområdet. Deretter følger vernesonen strandvollen. I vik mot kommuneveg ligger en steinfylling. Vernegrensen følger siktelinjen mellom ytterste

punkt av denne fyllingen og en odde som stikker frem i sør (ca 50 -60 m). Vernegrensen følger basis av ytterste og nordlige (vestlige) del av steintippen, langs grensen åker/naturvegetasjon til kommunevegen. Deretter følger vernegrensen kommunevegen frem til en steinfylling (snuplass) før drivhusene. Vernegrensen trekkes langs basis av fyllingen frem til fyllingens ytterpunkt. Fra fyllingens ytterpunkt, følger grensen siktelinjen mot spissen av et lite bergfremspring nord (vest). Vernegrensen følger så kommunevegen/gårdsvegen frem til «basis» av Borrsøya, og deretter strandlinjen langs MHV frem til spissen av Borrsøya. Ved steinfyllinger på denne strekningen, settes vernegrensen ved basis av fylling.

AREAL : Totalt ca. 1060 daa fjære/gruntvannsareal
EIENDOMMER (gnr/bnr) : 267/1, 267/4, 267/9, 267/14, 267/21, 269/1, 269/2, 270/1, 274/1, 274/2

OMRÅDEBESKRIVELSE: Tynesfjæra ligger noen få kilometer nordøst for Levanger sentrum. Fjæra er delt i to av Tynestangen og inneholder to separate fjæreområder, Kattangen-Tynestangen og Tynestangen-Borgsøya, til sammen ca. 4,5 km strandlinje. Den sistnevnte regnes for den rikeste fuglelokaliteten. Her ligger også fire mindre holmer. Ved fjære sjø tørrlegges ca. 1 km^2 leir- og grusfjære. Utenfor finnes gruntvannsområder. Noe kantskog og dyrkamark omkranser våtmarksarealene. Strandeng og tinnvedforekomst.

ORNITOLOGISK BESKRIVELSE kilde T.H. (1991), NINA (1988).

Art	Bruk	Forekomst	Max.tall	Art	Bruk	Forekomst	Max.tall
Smålom	T/O	++(+)	46	Storlom	T	+(+)	2
Horndykker	T/O	++	6	Toppdykker	T/O	++	9
Storskarv	S/O	++	3	Gråhegre	S/O	++(+)	100
Kortnebbgås	T	++(+)	132	Kanadagås	T	++	11
Gravand	H	++	15	Brunnakke	T	++(+)	67
Krikkand	T	++(+)	70	Stokkand	H/T/O	+++	258
Stjertand	T/O	+(+)	5	Bergand	T/O	++	22
Ærfugl	H/T/O	+++	400	Havelle	T/O	++	55
Svartand	T	++	9	Sjøorre	T/O	++	36
Kvinand	T/O	++	20	Siland	H/T/O	++	35
Tjeld	H/T/O	+++	200	Sandlo	T	++	24
Heilo	T	+++	200	Tundralo	T	++	5
Vipe	H/T	+++	200	Polarsnipe	T	++	40
Dvergsnipe	T	++(+)	76	Tundrasnipe	T	++	4
Fjæreplytt	O	++(+)	52	Myrsnipe	T	+++	400
Brushane	T	+++	500	E.bekkasin	T	++	4

Lappspove	T	+(+)	1	Småspove	T	++	6
Storspove	H/T	++	5	Rødstilk	H/T	++	35
Gluttsnipe	T	++	4	Strandsnipe	T	++	5
Tyvjo	H/S	+(+)	2	Hettemåse	T/O/S	+++	400
Sildemåse	T	++	4	Gråmåse	S/O	+++	400
Svartbak	S/O	+++	100	Fiskemåse	H/T	+++	800
Makrellterne	H/T	++	12	Rødn.terne	T	+(+)	3
Teist	S	++	2	Alke	S	+(+)	2

SÆRLIGE MERKNADER VEDRØRENDE OMRÅDETS VERDI: En viktig trekk-lokalitet med m.a. toppdykker, gråhegre, myrsnipe, dvergsnipe. 142 arter er påvist. Regelmessig hekking av gravand. Ekskursjonsområde for HINT. Tilgrensende natur-, friluftsliv- og fornminneområder (Kattangen, Tynestangen, Borrsøya, Borrsåsen).

PÅVIRKNINGER/INNGREP: Lokaliteten er i god stand, men noen områder preges av vegføring, jordbruksaktivitet og oppfylling (stein/skrot).

ANDRE INTERESSER: Friluftsliv. Jakt. Deponering av åkerstein. Beiting. Oppbygging av naust på tradisjonell plass på Tynestangen. Varmeutvinning fra fjæra i tilknytning til drivhus.

FORMÅLET MED VERN: Vern av Tynesfjæra skal bidra til å sikre at Trondheimsfjorden opprettholder sin betydning som et av landets viktigste hvile-/beiteområder for trekkende vadefugl og overvintrende ender. Områdets betydning som ekskursjonsområde, og brede naturfaglige/kulturhistoriske verdi bidrar til å øke verneverdien.

VERNEFORM: Tynesfjæra med tilgrensende fjære-, land- og sjøområder foreslås vernet som fuglefredningsområde etter §§ 14 og 9 i NVL.

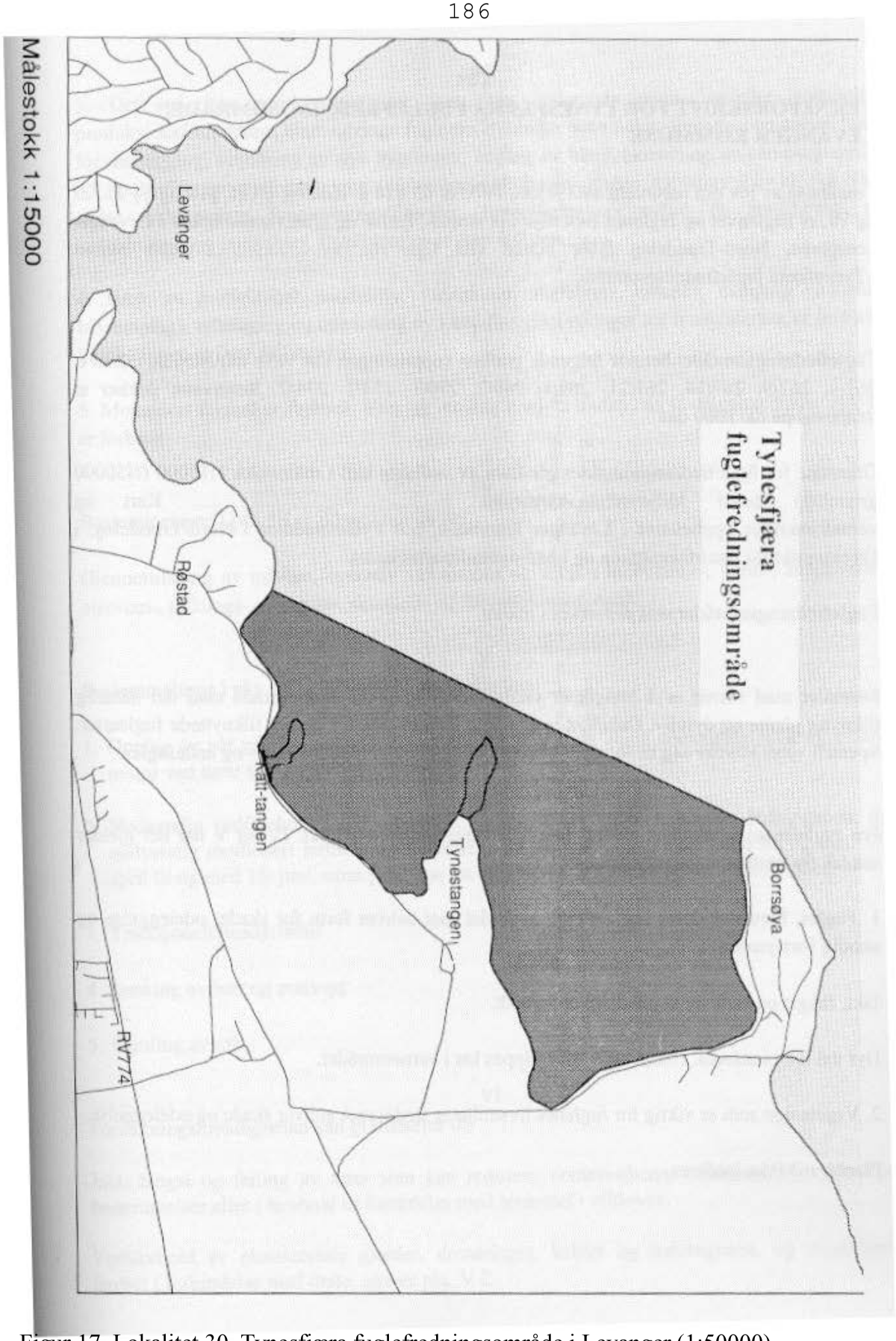

Figur 17. Lokalitet 30. Tynesfjæra fuglefredningsområde i Levanger (1:50000).

VERNEFORSKRIFT FOR TYNESFJÆRA FUGLEFREDNINGSOMRÅDE, LEVANGER KOMMUNE

I medhold av lov om naturvern av 19. juni 1970 nr 63 §14 2. ledd og §9, jf. §10 og §§ 21, 22 og 23, er fuglelivet og fuglenes livsmiljø i et strand-, fjære- og gruntvannsområde i Levanger kommune, Nord-Trøndelag fylke vernet ved Kgl. res. av ..... under navnet «Tynesfjæra fuglefredningsområde».

I

Fuglefredningsområdet berører følgende gnr/bnr. (opplistingen kan være ufullstendig): 267/1, 267/4, 267/9, 267/14, 267/21, 269/1, 269/2, 270/1, 274/1, 274/2. Reservatet dekker et totalareal på ca. 1060 daa.

Grensene for fuglefredningsområdet går fram av vedlagte kart i målestokk 1:15000 (N50000 grunnlag) datert Miljøverndepartementet ..... Kart og verneforskrifter oppbevares i Levanger kommune, hos Fylkesmannen i Nord-Trøndelag, i Direktoratet for naturforvaltning og i Miljøverndepartementet.

Fuglefredningsområdet skal avmerkes i marka.

II

Formålet med vernet er å ivareta et viktig fjære- og gruntvannsområde med det naturlig tilknytta plante og dyreliv. Området er et viktig leveområde for marint tilknyttede fuglearter. Spesiell verdi knytter seg til området som hvile- og beiteområde for vade- og andefugler.

III

For fuglefredningsområdet gjelder følgende bestemmelser (jf. pkt. IV og V når det gjelder unntak fra bestemmelsene nedenfor):

1. Fugler, herunder deres reir og egg, er fredet mot enhver form for skade, ødeleggelse og unødig forstyrrelse.

Jakt, fangst og bruk av skytevåpen er forbudt.

Dyr må ikke innføres. Hunder må ikke slippes løs i verneområdet.

2. Vegetasjon som er viktig for fuglenes livsmiljø er fredet mot enhver skade og ødeleggelse.

Planter må ikke innføres.

3. Det må ikke iverksettes tiltak som kan endre de natur- og/eller kulturgitte produksjonsforholdene, eller forringe fuglenes livsmiljø, som f.eks. drenering og annen form for tørrlegging, oppføring av nye bygninger, opplag av båter, hensetting av campingvogner o.l., etablering av oppdrettsanlegg, uttak eller oppfylling av masse, ny utføring av kloakk eller andre konsentrerte forurensningstilførsler, henleggelse av avfall og framføring av luftledninger og jordkabler. Opplistingen er ikke fullstendig.

4. Bruk av modellbåter, modellfly, vannskuter, surfebrett, vannski, camping (inklusiv båtcamping), teltslaging og oppsetting av kamuflasjeinnretninger for fotografering er forbudt. Opplistingen er ikke fullstendig.

5. Motorisert ferdsel er forbudt. Start og landing med luftfartøy, og lavtflyging under 300 m er forbudt.

IV

Bestemmelsene i pkt. III er ikke til hinder for:

Gjennomføring av militær, operativ virksomhet og tiltak i ambulanse-, politi-, brannvern-, oljevern-, rednings-, oppsyns-, skjøtsels- og forvaltningsøyemed.

V

Bestemmelsene i pkt. III nr 1-5 er ikke til hinder for:

1. Opplag av båt på fast plass til egen bruk for grunneier, samt nødvendig bruk av båtens motor ved turer til og fra opplagsplassen.

2. Nødvendig vedlikehold av eksisterende gjerder, dreneringer, kabler og ledningsnett, og nødvendig motorisert ferdsel i forbindelse med dette, dog ikke i perioden fra og med 15. april til og med 15. juni, samt perioden fra og med 15. august til og med 15. oktober.

3. Tradisjonelt husdyrbeite

4. Sanking av bær og matsopp.

5. Samling av rak.

VI

Forvaltningsmyndigheten kan gi tillatelse til:

Jakt, fangst og felling av arter som kan redusere verneverdiene, i henhold til viltlovens bestemmelser eller i henhold til forskrifter med hjemmel i viltloven.

Vedlikehold av eksisterende gjerder, dreneringer, kabler og ledningsnett, og motorisert ferdsel i forbindelse med dette, utover pkt. V 2.

Fremføring/etablering av dreneringer, jordkabler og ledningsnett for vann og kloakk, samt småskalaanlegg for varmeutvinning.

Grunneiers uttak av grus til husbruk (tilsvarende fornyelsesraten, men maksimum 5 m^3 pr. år), og nødvendig motorisert ferdsel i forbindelse med dette.

Gjenoppbygging av ett naust uten overnattingsmuligheter på Tynestangen

VII

Forvaltningsmyndighetene eller den forvaltningsmyndigheten bestemmer, kan gjennomføre skjøtselstiltak i samsvar med verneformålet. Det bør da utarbeides en forvaltningsplan som inneholder nærmere retningslinjer for gjennomføring av skjøtselstiltakene.

VIII

Forvaltningsmyndigheten kan gjøre unntak fra fredningsbestemmelsene når formålet med fredningen krever det, for vitenskapelige undersøkelser, samt for arbeider av vesentlig samfunnsmessig betydning i spesielle tilfeller, dersom det ikke strider mot formålet med fredningen.

IX

Forvaltningen av verneforskriftene tillegges Fylkesmannen i Nord-Trøndelag.

X

Forskriftene trer i kraft straks.

7.31 Kausmofjæra fuglefredningsområde

LOKALITETSNR. : 31
LOKALITETSNAVN : Kausmofjæra fuglefredningsområde
KOMMUNE : Verdal
KARTBLAD (M711) : 1722 IV
KARTREFERANSER (UTM): Fjære- og gruntvannsområdet Kausmofjæra (200 780). Reservatgrensen i nord settes til spissen av stor steinfylling (tilhørende Trones gård). Steinfyllingen blir liggende utenfor reservatet. Reservatgrensen i sør settes til moloens ytterpunkt. Grenselinjen mot sjø strekes mellom nordlig og sørlig ytterpunkt. Vernegrensen følger moloen, grenselinjen til flommarksskogreservatet og E6-brua. Videre nordover følger vernegrensen gangvegen. (Unntak: Vernegrensen trekkes mellom start på vegfylling og stor grønnskimlet stein i molo-liknende byggverk nord for naust. Vernegrensen sør for moloen trekkes langs moloens sørside mot land og følger MHV forbi naustet. Deretter skjæres grenselinjen opp mot gangvegen). Fra gangvegens sluttpunkt settes grensen mot land slik at strandnær naturvegetasjon inkluderes. Naturlige avgrensninger som åkerkant (inkl. plen/hage) bør følges der dette er praktisk mulig. Forøvrig settes grensen til MHV, dog slik at småodder med svaberg og sjøpåvirket naturvegetasjon medtas. Der eksisterende anlegg (privat/offentlig veg, molo, bygninger, forbygninger, steinfyllinger, osv.) går nedenfor MHV, avgrenses verneområdet praktisk, slik at eksisterende anlegg mest mulig kommer utenfor verneområdet.

AREAL : Totalt ca. 1500 daa fjære/gruntvannsareal

EIENDOMMER (gnr/bnr) : 6/1, 7/2, 7/4, 8/1, 8/3, 9/2, 9/11, 10/3, 11/14, 17/2, 17/6

OMRÅDEBESKRIVELSE: Kausmofjæra er et fjære- og gruntvannsområde (omlag 2 km strandlinje) som ligger på nordsiden av Verdalselvas utløp i Verdal kommune. Denne delen av Ørin-området er i relativt bra stand. Kantskog og dyrkamark rammer inn området.

SÆRLIGE MERKNADER VEDRØRENDE OMRÅDETS VERDI: Slike elvedeltalandskap er i ferd med å bli sjeldne i Norge. Et viktig produksjonsområde og en meget god fuglelokalitet. Innen hele Ørin-området er 180 ulike arter er registrert. Som myteområde er Ørin/ Kausmofjæra blant de viktigste i Indre Trondheimsfjorden. Ærfugl, svartand, sjøorre m.v. er årlige overvintrere. Området er dessuten en meget viktig rasteplass for våtmarksfugler, særlig under vårtrekket. Om høsten opptrer ærfugl i svært store antall (inntil 2500 ind.), antagelig i forbindelse med øst/vest trekk. Kausmofjæra grenser til flommarkskogreservat i sør. Kulturlandskapsprosjekt (inklusiv amfibiedam) nær området. Som enkeltlokalitet har Kausmofjæra (Ørin) regional/nasjonal verneverdi.

ORNITOLOGISK BESKRIVELSE kilde TH (1991-94), NINA (1988).

Art	Bruk	Forekomst	Max.tall	Art	Bruk	Forekomst	Max.tall
Smålom	T/O/S	++	18	Storlom	T	+(+)	1
Horndykker	T/O	++	4	Storskarv	S	++	6
Gråhegre	S/O	++	13	Sangsvane	T/O/S	++	51
Kortnebbgås	T	+++	2800	Sædgås	T	++	10
Kanadagås	T	++(+)	54	Gravand	T/S	++	22
Brunnakke	H/T	++(+)	60	Krikkand	T	++(+)	60
Stokkand	H/T/O	+++	670	Stjertand	T/O	+(+)	10
Skjeand	T	+(+)	2	Toppand	T	+(+)	10
Bergand	T/O	++	45	Ærfugl	H/T/O	+++	2500
Havelle	T/O	+++	310	Sjøorre	T/O	+++	450
Svartand	T/O	+++	1070	Kvinand	T/O	+++	120
Siland	H/T/O	++	40	Laksand	T	++	12
Tjeld	H/T/O	+++	560	Sandlo	H/T	+++	380
Heilo	T	+++	145	Vipe	H/T	+++	900
Tundralo	T	++	20	Polarsnipe	T	++(+)	85
Sandløper	T	++	14	Dvergsnipe	T	++(+)	100
Temm.snipe	T	++	13	Tundrasnipe	T	++	10
Strandsnipe	H/T	++	12	Myrsnipe	T	+++	520
Brushane	T	+++	550	Enkeltbekk.	T	++	9
Lappspove	T	++	46	Småspove	T	++	15
Storspove	T	++	21	Gluttsnipe	T	++	40
Sotsnipe	T	++	3	Rødstilk	T	+++	170
Skogsnipe	T	+(+)	3	Grønnstilk	T	+(+)	5
Tjuvjo	S	+(+)	3	Hettemåse	HTOS	+++	350
Sildemåse	T	++	31	Gråmåse	S/O	+++	900
Svartbak	S/O	+++	150	Fiskemåse	H/T/O	+++	350
Makrellterne	H/T	++	45	Rødn.terne	T	+(+)	12

PÅVIRKNINGER/INNGREP: Lang molo avskjærer elvedeltaet i sør. Stor steintipp (molo) i nordvest. Mololiknende byggverk (steintipp/sandfelle) nord for naust. Enkelte mindre forbygninger/steintipper. Grusgraving. Jordbruksaktivitet. Turveg.

ANDRE INTERESSER: Grusuttak. Steindeponi. Friluftsliv. Jakt og fiske.

PLANSTATUS: Kommuneplan: LNF - restriktiv holdning til spredt boligbygging/krav til reguleringsplan. Friområde med krav til bebyggelsesplan. Fiske, natur og friluftsliv.

FORMÅLET MED VERN: Vern av Kausmofjæra skal bidra til å sikre at Trondheimsfjorden opprettholder sin betydning som et av landets viktigste hvile-/beiteområder for trekkende vadefugl og overvintrende ender.

VERNEFORM: Kausmofjæra med tilgrensende fjære-, land- og sjøområder foreslås vernet som fuglefredningsområde etter §§ 14 og 9 i NVL.

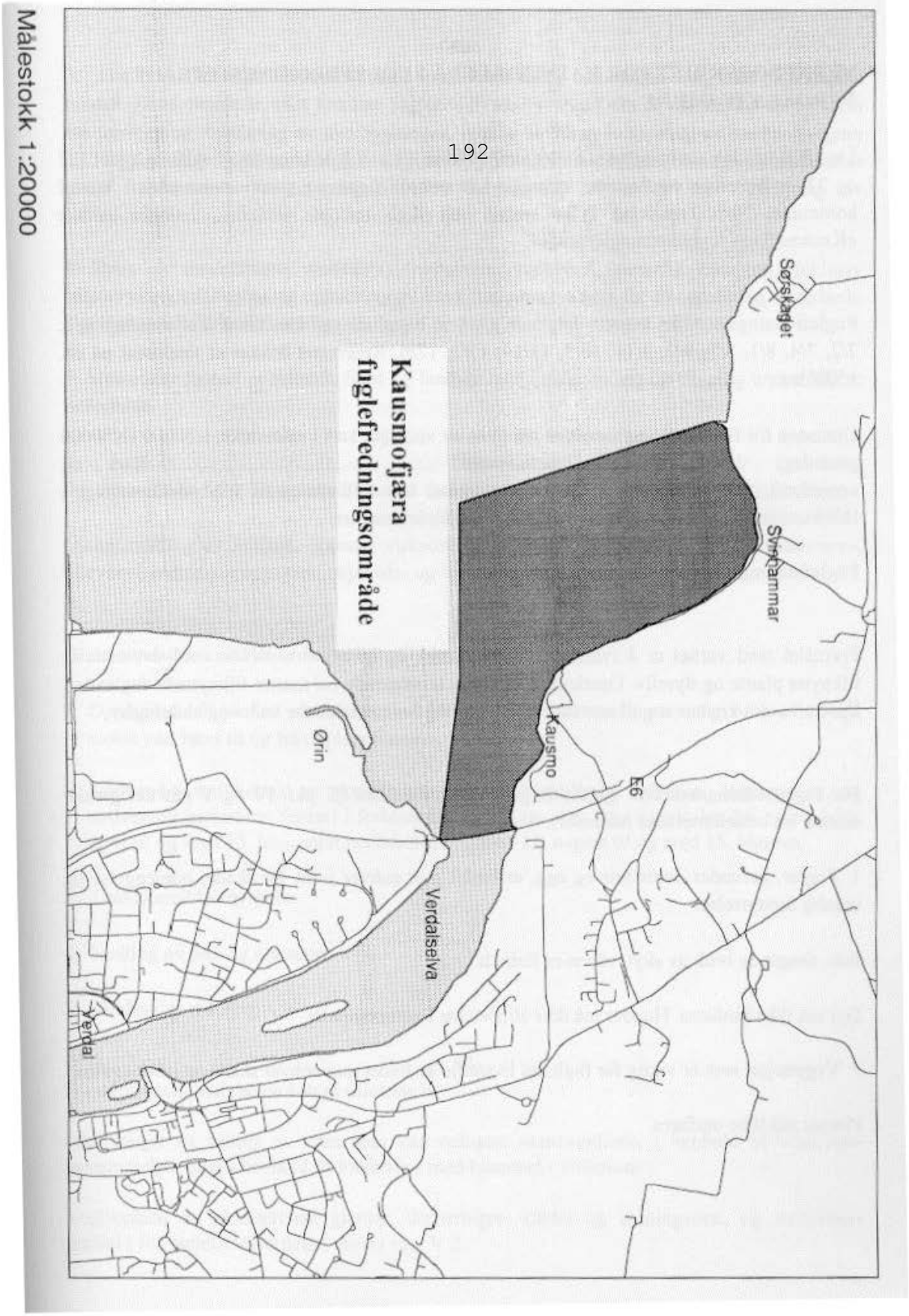

Figur 18. Lokalitet 31. Kausmofjæra fuglefredningsområde i Verdal (1:50000).

VERNEFORSKRIFT FOR KAUSMOFJÆRA FUGLEFREDNINGSOMRÅDE, VERDAL KOMMUNE

I medhold av lov om naturvern av 19. juni 1970 nr 63 §14 2. ledd og §9, jf. §10 og §§ 21, 22 og 23, er fuglelivet og fuglenes livsmiljø i et strand-, fjære- og gruntvannsområde i Verdal kommune, Nord-Trøndelag fylke vernet ved Kgl. res. av ..... under navnet «Kausmofjæra fuglefredningsområde».

I

Fuglefredningsområdet berører følgende gnr/bnr. (opplistingen kan være ufullstendig): 6/1, 7/2, 7/4, 8/1, 8/3, 9/2, 9/11, 10/3, 11/14, 17/2, 17/6. Reservatet dekker et totalareal på ca. 1500 daa.

Grensene for fuglefredningsområdet går fram av vedlagte kart i målestokk 1:20000 (N50000 grunnlag) datert Miljøverndepartementet ..... Kart og verneforskrifter oppbevares i Verdal kommune, hos Fylkesmannen i Nord-Trøndelag, i Direktoratet for naturforvaltning og i Miljøverndepartementet.

Fuglefredningsområdet skal avmerkes i marka.

II

Formålet med vernet er å ivareta et viktig fjære- og gruntvannsområde med det naturlig tilknytta plante og dyreliv. Området er et viktig leveområde for marint tilknyttede fuglearter. Spesiell verdi knytter seg til området som hvile- og beiteområde for vade- og andefugler.

III

For fuglefredningsområdet gjelder følgende bestemmelser (jf. pkt. IV og V når det gjelder unntak fra bestemmelsene nedenfor):

1. Fugler, herunder deres reir og egg, er fredet mot enhver form for skade, ødeleggelse og unødig forstyrrelse.

Jakt, fangst og bruk av skytevåpen er forbudt.

Dyr må ikke innføres. Hunder må ikke slippes løs i verneområdet.

2. Vegetasjon som er viktig for fuglenes livsmiljø er fredet mot enhver skade og ødeleggelse.

Planter må ikke innføres.

3. Det må ikke iverksettes tiltak som kan endre de natur- og/eller kulturgitte produksjonsforholdene, eller forringe fuglenes livsmiljø, som f.eks. drenering og annen form for tørrlegging, oppføring av nye bygninger, opplag av båter, hensetting av campingvogner o.l., etablering av oppdrettsanlegg, uttak eller oppfylling av masse, ny utføring av kloakk eller andre konsentrerte forurensningstilførsler, henleggelse av avfall og framføring av luftledninger og jordkabler. Opplistingen er ikke fullstendig.

4. Bruk av modellbåter, modellfly, vannskuter, surfebrett, vannski, camping (inklusiv båtcamping), teltslaging og oppsetting av kamuflasjeinnretninger for fotografering er forbudt. Opplistingen er ikke fullstendig.

5. Motorisert ferdsel er forbudt. Start og landing med luftfartøy, og lavtflyging under 300 m er forbudt.

IV

Bestemmelsene i pkt. III er ikke til hinder for:

Gjennomføring av militær, operativ virksomhet og tiltak i ambulanse-, politi-, brannvern-, oljevern-, rednings-, oppsyns-, skjøtsels- og forvaltningsøyemed.

V

Bestemmelsene i pkt. III nr 1-5 er ikke til hinder for:

1. Opplag av båt på fast plass til egen bruk for grunneier, samt nødvendig bruk av båtens motor ved turer til og fra opplagsplassen.

2. Nødvendig vedlikehold av eksisterende gjerder, dreneringer, kabler og ledningsnett, og nødvendig motorisert ferdsel i forbindelse med dette, dog ikke i perioden fra og med 15. april til og med 15. juni, samt perioden fra og med 15. august til og med 15. oktober.

3. Tradisjonelt husdyrbeite

4. Sanking av bær og matsopp.

5. Samling av rak.

VI

Forvaltningsmyndigheten kan gi tillatelse til:

Jakt, fangst og felling av arter som kan redusere verneverdiene, i henhold til viltlovens bestemmelser eller i henhold til forskrifter med hjemmel i viltloven.

Vedlikehold av eksisterende gjerder, dreneringer, kabler og ledningsnett, og motorisert ferdsel i forbindelse med dette, utover pkt. V 2.

Fremføring/etablering av dreneringer, jordkabler og ledningsnett for vann og kloakk.

Grunneiers uttak av grus til husbruk (tilsvarende fornyelsesraten, men maksimum 5 m^3 pr. år), og nødvendig motorisert ferdsel i forbindelse med dette.

VII

Forvaltningsmyndighetene eller den forvaltningsmyndigheten bestemmer, kan gjennomføre skjøtselstiltak i samsvar med verneformålet. Det bør da utarbeides en forvaltningsplan som inneholder nærmere retningslinjer for gjennomføring av skjøtselstiltakene.

VIII

Forvaltningsmyndigheten kan gjøre unntak fra fredningsbestemmelsene når formålet med fredningen krever det, for vitenskapelige undersøkelser, samt for arbeider av vesentlig samfunnsmessig betydning i spesielle tilfeller, dersom det ikke strider mot formålet med fredningen.

IX

Forvaltningen av verneforskriftene tillegges Fylkesmannen i Nord-Trøndelag.

X

Forskriftene trer i kraft straks.

7.32 Bjørga fuglefredningsområde

LOKALITETSNR. : 32
LOKALITETSNAVN : Bjørga fuglefredningsområde
KOMMUNE : Verdal
KARTBLAD (M711) : 1722 IV
KARTREFERANSER (UTM): Fjære- og gruntvannsområdet Bjørga (200 805).
Yttergrensene settes i sørvest til grensen for første boligtomt (v/pelerekke ut i fjæreområdet). I nordvest settes grensen til furu før naustområde. Grenselinjen mot sjø strekes mellom furua og hjørnet av boligtomta. Grensen mot land settes slik at strandnær naturvegetasjon inkluderes. Naturlige avgrensninger som åkerkant (inkl. plen/hage) bør følges der dette er praktisk mulig. Forøvrig settes grensen til MHV, dog slik at småodder med svaberg og sjøpåvirket naturvegetasjon medtas. Der eksisterende anlegg (privat/offentlig veg, molo, bygninger, forbygninger, steinfyllinger, osv.) går nedenfor MHV, avgrenses verneområdet praktisk, slik at eksisterende anlegg mest mulig kommer utenfor verneområdet.

ORNITOLOGISK BESKRIVELSE kilde: TH (1991), NINA (1988).

Art	Bruk	Forekomst	Max.tall	Art	Bruk	Forekomst	Max.tall
Smålom	T/O/S	++	12	Storlom	T	+(+)	2
Horndykker	T/O	++	20	Toppdykker	T/O	++	19
Storskarv	S	++	2	Gråhegre	S/O	++	25
Kortnebbgås	T	+++	246	Gravand	T/S	++	2
Brunnakke	T	++	4	Krikkand	T	++(+)	55
Stokkand	T/O	+++	400	Sjøorre	T/O	++(+)	84
Ærfugl	H/O	+++	450	Havelle	T/O	++	47
Svartand	T/O	++(+)	96	Kvinand	T/O	++	45
Siland	H/T/O	++	8	Tjeld	H/T/O	+++	330
Sandlo	T	+++	75	Heilo	T	++(+)	52
Tundralo	T	++	27	Vipe	H/T	+++	500
Polarsnipe	T	++	3	Dvergsnipe	T	++	12
Tundrasnipe	T	++	21	Strandsnipe	T	++	3
Myrsnipe	T	+++	346	Brushane	T	+++	700
E.bekkasin	T	++	3	Lappspove	T	+(+)	3
Småspove	T	++	10	Storspove	H/T	++	5
Rødstilk	H/T	+++	200	Gluttsnipe	T	++	14
Hettemåse	T/O/S	+++	250	Sildemåse	T	++	5
Gråmåse	S/O	++	45	Svartbak	S/O	++	14
Fiskemåse	H/T/O	+++	400	Makrellterne	T	++	8
Rødn.terne	T	+(+)	4				

AREAL : Totalt ca. 970 daa fjære/gruntvannsareal

EIENDOMMER (gnr/bnr) : 2/1, 2/12, 2/14, 2/18, 3/2, 3/20, 3/23, 3/25, 3/41, 5/1, 5/4, 5/5, 6/6, 6/9, 6/11, 6/12, 6/13, 6/14, 6/15, 6/28, 6/36

OMRÅDEBESKRIVELSE: Bjørga er et stort fjære- og gruntvannsområde (omlag 5,5 km strandlinje) som ligger noen km nord for Ørin-området, på nordsiden av Tronestangen i Verdal kommune. Den store fjæra er omkranset av skog på sørsiden, dyrkamark på østsiden og E6 med en større rasteplass på nordsiden. I strandsonen finns en kraftig bestand av havsivaks og en noe mindre forekomst av takrør. Salturt og havgras er vanlige arter. En holme ligger midt i fjæreområdet. I nord grenser bukta opp mot Hyllbukta, et annet og mindre fjæreområde.

SÆRLIGE MERKNADER VEDRØRENDE OMRÅDETS VERDI: En meget god fuglelokalitet, særlig som rasteområde for vadere på trekk. Disse artene forekommer etter trønderske forhold i store antall vår og høst. Meget spesiell er konsentrasjonen av toppdykkere om våren. Toppdykker overvintrer antakelig årvisst i bukta, sammen med et godt utvalg av sjøender. 121 ulike fuglearter er registrert. Området har interessante botaniske forekomster.

PÅVIRKNINGER/INNGREP: En del tekniske inngrep i utkantene av våtmarksarealet. Kraftlinje over fjæreområdet. Større E6-rasteplass. Naust/bebyggelse i SV. Søppeltømming i skogen på sørsiden. Jordbruksaktivitet. Fjæreområdet er generelt i relativt god stand.

ANDRE INTERESSER: Jordbruksaktivitet. Utbygging av kommunalt kloakknett/ pumpestasjon/renseanlegg.

PLANSTATUS: Kommuneplan: LNF - restriktiv holdning til spredt boligbygging.

FORMÅLET MED VERN: Vern av Bjørga skal bidra til å sikre at Trondheimsfjorden opprettholder sin betydning som et av landets viktigste hvile-/beiteområder for trekkende vadefugl og overvintrende ender m.v.

VERNEFORM: Bjørga med tilgrensende fjære-, land- og sjøområder foreslås vernet som fuglefredningsområde etter §§ 14 og 9 i NVL.

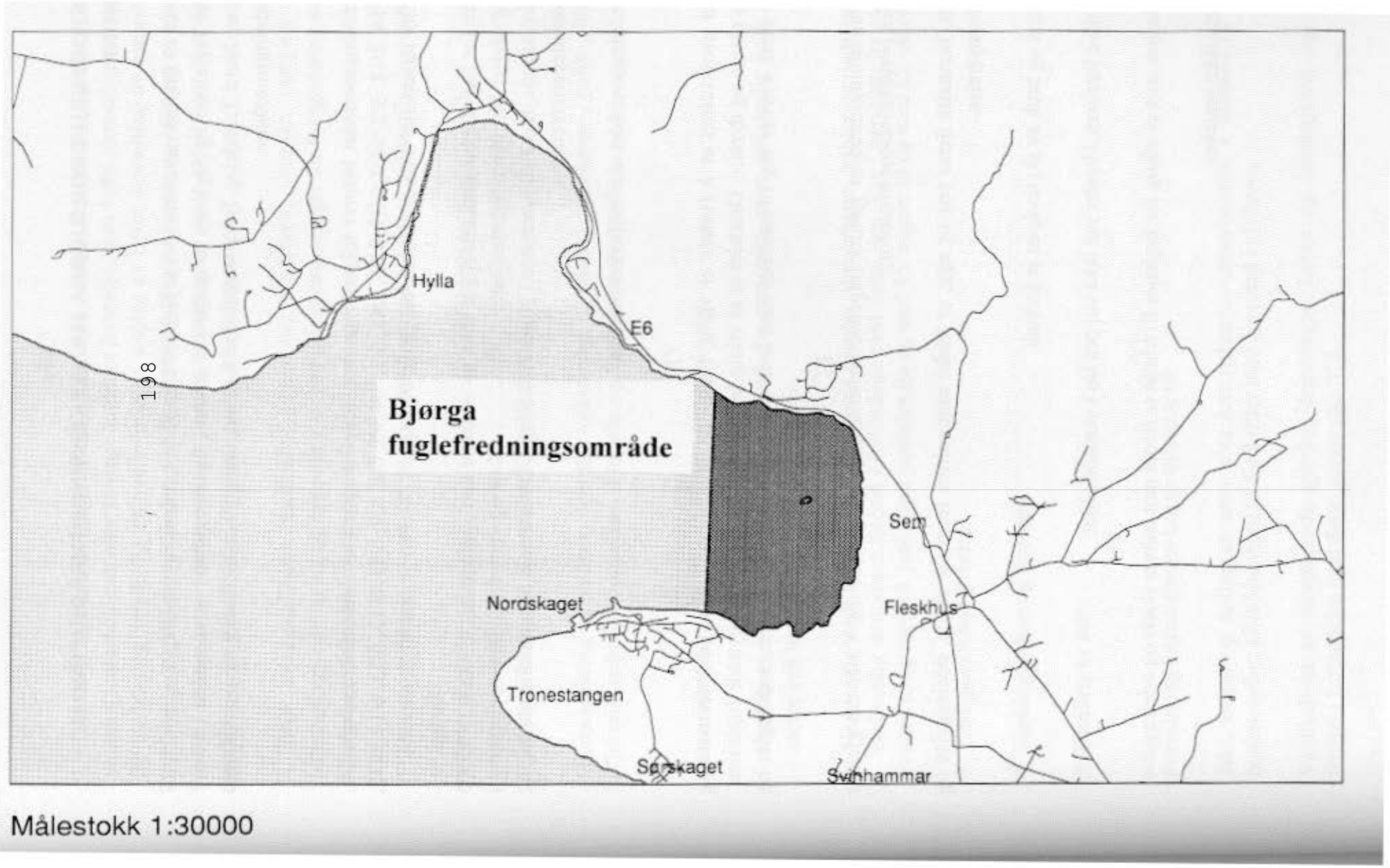

Figur 19. Lokalitet 32. Bjørga fuglefredningsområde i Verdal (1:50000).

VERNEFORSKRIFT FOR BJØRGA FUGLEFREDNINGSOMRÅDE, VERDAL KOMMUNE

I medhold av lov om naturvern av 19. juni 1970 nr 63 §14 2. ledd og §9, jf. §10 og §§ 21, 22 og 23, er fuglelivet og fuglenes livsmiljø i et strand-, fjære- og gruntvannsområde i Verdal kommune, Nord-Trøndelag fylke vernet ved Kgl. res. av ..... under navnet «Bjørga fuglefredningsområde».

I

Fuglefredningsområdet berører følgende gnr/bnr. (opplistingen kan være ufullstendig): 2/1, 2/12, 2/14, 2/18, 3/2, 3/20, 3/23, 3/25, 3/41, 5/1, 5/4,5/5, 6/6, 6/9, 6/11, 6/12, 6/13, 6/14, 6/15, 6/28, 6/36. Reservatet dekker et totalareal på ca. 970 daa.

Grensene for fuglefredningsområdet går fram av vedlagte kart i målestokk 1:30000 (N50000 grunnlag) datert Miljøverndepartementet ..... Kart og verneforskrifter oppbevares i Verdal kommune, hos Fylkesmannen i Nord-Trøndelag, i Direktoratet for naturforvaltning og i Miljøverndepartementet.

Fuglefredningsområdet skal avmerkes i marka.

II

Formålet med vernet er å ivareta et viktig fjære- og gruntvannsområde med det naturlig tilknytta plante og dyreliv. Området er et viktig leveområde for marint tilknyttede fuglearter. Spesiell verdi knytter seg til området som hvile- og beiteområde for vadere, andefugler og dykkere.

III

For fuglefredningsområdet gjelder følgende bestemmelser (jf. pkt. IV og V når det gjelder unntak fra bestemmelsene nedenfor):

1. Fugler, herunder deres reir og egg, er fredet mot enhver form for skade, ødeleggelse og unødig forstyrrelse.

Jakt, fangst og bruk av skytevåpen er forbudt.

Dyr må ikke innføres. Hunder må ikke slippes løs i verneområdet.

2. Vegetasjon som er viktig for fuglenes livsmiljø er fredet mot enhver skade og ødeleggelse.

Planter må ikke innføres.

3. Det må ikke iverksettes tiltak som kan endre de natur- og/eller kulturgitte produksjonsforholdene, eller forringe fuglenes livsmiljø, som f.eks. drenering og annen form for tørrlegging, oppføring av nye bygninger, opplag av båter, hensetting av campingvogner o.l., etablering av oppdrettsanlegg, uttak eller oppfylling av masse, ny utføring av kloakk eller andre konsentrerte forurensningstilførsler, henleggelse av avfall og framføring av luftledninger og jordkabler. Opplistingen er ikke fullstendig.

4. Bruk av modellbåter, modellfly, vannskuter, surfebrett, vannski, camping (inklusiv båtcamping), teltslaging og oppsetting av kamuflasjeinnretninger for fotografering er forbudt. Opplistingen er ikke fullstendig.

5. Motorisert ferdsel er forbudt. Start og landing med luftfartøy, og lavtflyging under 300 m er forbudt.

IV

Bestemmelsene i pkt. III er ikke til hinder for:

Gjennomføring av militær, operativ virksomhet og tiltak i ambulanse-, politi-, brannvern-, oljevern-, rednings-, oppsyns-, skjøtsels- og forvaltningsøyemed.

V

Bestemmelsene i pkt. III nr 1-5 er ikke til hinder for:

1. Opplag av båt på fast plass til egen bruk for grunneier, samt nødvendig bruk av båtens motor ved turer til og fra opplagsplassen.

2. Nødvendig vedlikehold av eksisterende gjerder, dreneringer, kabler og ledningsnett, og nødvendig motorisert ferdsel i forbindelse med dette, dog ikke i perioden fra og med 15. april til og med 15. juni, samt perioden fra og med 15. august til og med 15. oktober.

3. Tradisjonelt husdyrbeite

4. Sanking av bær og matsopp.

5. Samling av rak.

VI

Forvaltningsmyndigheten kan gi tillatelse til:

Jakt, fangst og felling av arter som kan redusere verneverdiene, i henhold til viltlovens bestemmelser eller i henhold til forskrifter med hjemmel i viltloven.

Vedlikehold av eksisterende gjerder, dreneringer, kabler og ledningsnett, og motorisert ferdsel i forbindelse med dette, utover pkt. V 2.

Fremføring/etablering av dreneringer, jordkabler og ledningsnett for vann og kloakk.

VII

Forvaltningsmyndighetene eller den forvaltningsmyndigheten bestemmer, kan gjennomføre skjøtselstiltak i samsvar med verneformålet. Det bør da utarbeides en forvaltningsplan som inneholder nærmere retningslinjer for gjennomføring av skjøtselstiltakene.

VIII

Forvaltningsmyndigheten kan gjøre unntak fra fredningsbestemmelsene når formålet med fredningen krever det, for vitenskapelige undersøkelser, samt for arbeider av vesentlig samfunnsmessig betydning i spesielle tilfeller, dersom det ikke strider mot formålet med fredningen.

IX

Forvaltningen av verneforskriftene tillegges Fylkesmannen i Nord-Trøndelag.

X

Forskriftene trer i kraft straks.

7.33 Vinge-Velvang fuglefredningsområde

LOKALITETSNR.	:	33
LOKALITETSNAVN	:	Vinge-Velvang fuglefredningsområde
KOMMUNE	:	Stjørdal
KARTBLAD (M711)	:	1621-I
KARTREFERANSER (UTM):		Fjære- og gruntvannsområdet Vinge-Velvang (895 405). Reservatgrensen på land i sørøst settes til fjæresonens avslutning på nes ved Velvang (Branestangen) i hht M711 kart (UTM 903 397). Reservatgrensen på land i nordvest settes til sørvestligste punkt i Vinnebukta, ca 150 m nordvest av Søvikbekken (UTM 880 424). Grensen i sjø trekkes langs en linje som ligger 500 m fra MHV. Endepunktene finnes i skjæringslinjene 250 kompassgrader (SV) fra østligst og vestligste landpunkt. Grensen mot land settes slik at strandnær naturvegetasjon inkluderes. Naturlige avgrensninger som åkerkant (inkl. plen/hage) bør følges der dette er praktisk mulig. Forøvrig settes grensen til MHV, dog slik at småodder med svaberg og sjøpåvirket naturvegetasjon medtas. Der eksisterende anlegg (privat/offentlig veg, molo, bygninger, forbygninger, steinfyllinger, osv.) går nedenfor MHV, avgrenses verneområdet praktisk, slik at eksisterende anlegg mest mulig kommer utenfor verneområdet.
AREAL	:	Totalt ca. 1990 daa fjære/gruntvannsareal
EIENDOMMER (gnr/bnr)	:	71/12, 71/16, 72/1, 72/4, 74/4, 76/1, 76/2, 76/3, 76/4, 76/5, 76/6, 76/7, 77/1, 77/2, 77/3, 77/9, 77/12, 77/28, 78/1, 78/7, 79/1, 79/7

OMRÅDEBESKRIVELSE: Området ligger i Stjørdal kommune og omfatter ca. 3 km strandsone/fjæreområder, samt gruntvannsarealer inntil 1 km fra strandlinjen. Det tilgrensende landareal består hovedsakelig av jordbrukslandskap.

SÆRLIGE MERKNADER VEDRØRENDE OMRÅDETS VERDI: Gruntvannsområdet er viktig for vårgytende sild i Trondheimsfjorden. Ved pålandsvind legger det seg opp spore voller av tang og silderogn i fjæra. Dette fører til at store ansamlinger av måser tiltrekkes området. Også arter som ærfugl, havelle, sjøorre og smålom oppviser bemerkelsesverdige konsentrasjoner. De største fugleansamlingene observeres i perioden mars-mai. Denne delen av Trondheimsfjorden synes å være et svært viktig rasteområdet for ærfugl som trekker til Bottenhavet. I tillegg til de nevnte artene, oppholder det seg en rekke fuglearter i området. Det er i alt observert 134 ulike arter ved Vinge-Velvanglokaliteten. Vinge-Velvang er antakelig fjordens viktigste enkeltlokalitet for ærfugl, sjøorre og havelle.

PÅVIRKNINGER/INNGREP: En del bebyggelse finnes langs land. Ankringsplasser for småbåter. Jordbruksaktivitet. Noen mindre steinfyllinger i strandsonen. Området er generelt i bra stand.

ORNITOLOGISK BESKRIVELSE kilde: Størkersen (86),Stjørdal fugleforening (93),NINA (88)

Art	Bruk	Forekomst	Max.tall	Art	Bruk	Forekomst	Max.tall
Smålom	T/O/S	+++	66	Storlom	O	++	5
Gråstr.dykker	T	++	14	Storskarv	O/T	+++	20
Gråhegre	H/S	+++		Kortnebbgås	T	++	
Gravand	H	++	10	Toppand	T	++	17
Brunnakke	T	++		Krikkand	T	++	
Stokkand	H/O/T	+++	300	Ærfugl	H/O/T	+++	9000
Havelle	O/T	+++	1200	Sjøorre	S/O	+++	700
Svartand	S/T	++		Kvinand	O/T	+++	61
Siland	H/S/O	++	23	Tjeld	H/T	+++	
Sandlo	T	+(+)		Vipe	H/T	+++	
Fjæreplytt	O	++(+)	100	Storspove	H	+++	
Rødstilk	T	++		Hettemåse	H/S	+++	2600
Gråmåse	H/T/S	+++	1200	Svartbak	T/S	++	
Fiskemåse	H/T	+++	10.000	Makrellterne	S	++	
Rødnebbterne	S	++		Teist	S/O	++	

ANDRE INTERESSER: Det finnes to campingplasser i tilgrensende områder. Garnfiske i perioden 15. mars - 15. mai. Aktivitet i tilknytning til jordbruksvirksomhet (herunder deponering av åkerstein, vedlikehold av drenering, beite m.v.). Grus til husbehov. Fritidsfiske, lakserett, friluftsliv m.v. Opprensking av tang/skrot i strandsonen ved campingplassene.

PLANSTATUS: I kommuneplanens arealdel defineres mesteparten av arealet som LNF-sone 5 (forbud mot spredt fritids- og boligbebyggelse). Et område defineres som hytteområde med krav om bebyggelsesplan.

FORMÅLET MED VERN: Vern av Vinge-Velvangområdet skal bidra til å sikre et viktig hvile-/beiteområder for trekkende vadefugl og ender, der den nasjonale betydningen området har for ærfugl, sjøorre og havelle vektlegges særlig.

VERNEFORM: Vinge-Velvangområdet med tilhørende fjære-, land- og sjøområder foreslås vernet som fuglefredningsområde etter §§ 14 og 9 i NVL.

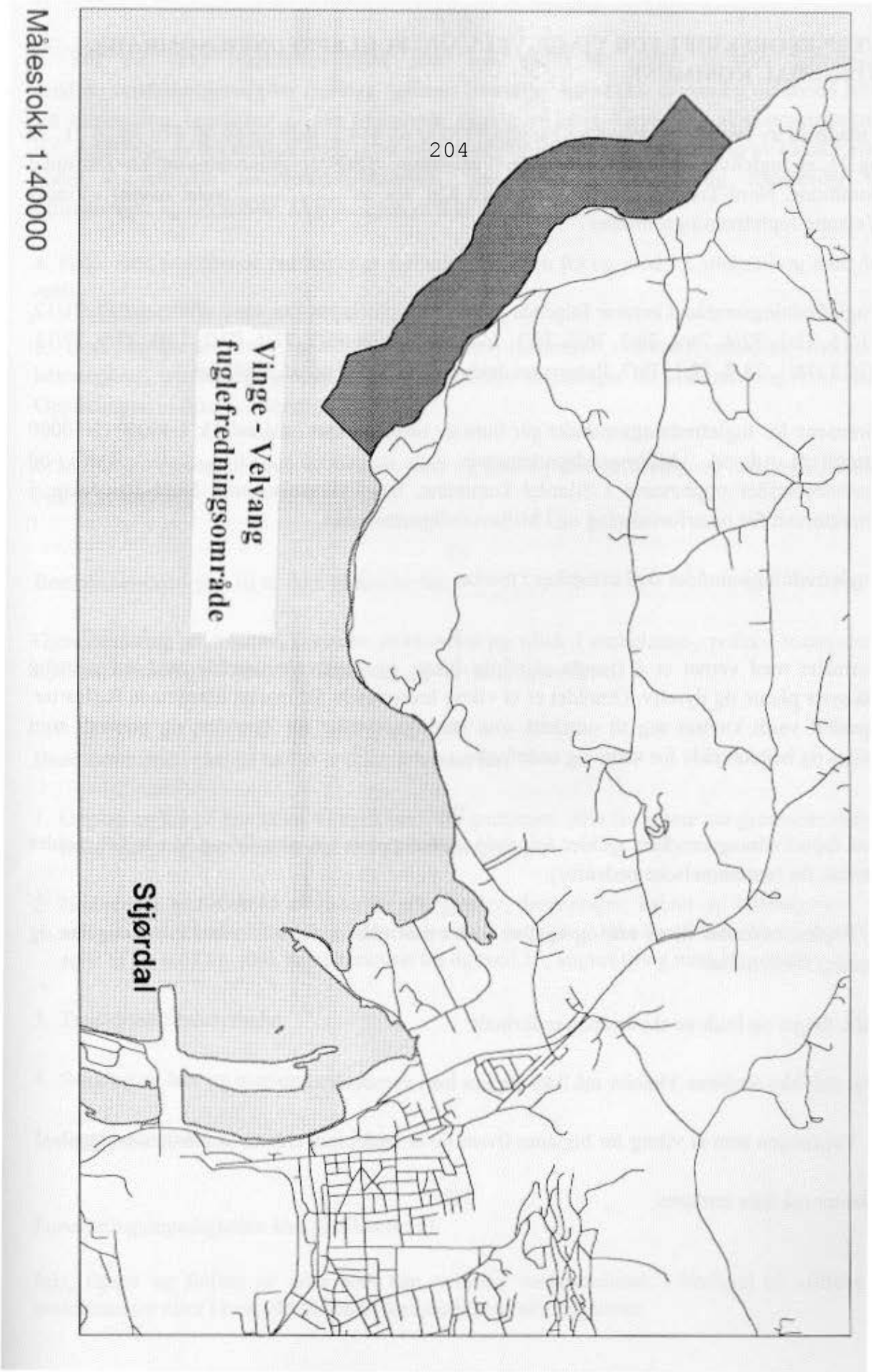

Figur 20. Lokalitet 33. Vinge-Velvang fuglefredningsområde i Stjørdal (1:50000).

VERNEFORSKRIFT FOR VINGE-VELVANG FUGLEFREDNINGSOMRÅDE, STJØRDAL KOMMUNE

I medhold av lov om naturvern av 19. juni 1970 nr 63 §14 2. ledd og §9, jf. §10 og §§ 21, 22 og 23, er fuglelivet og fuglenes livsmiljø i et strand-, fjære- og gruntvannsområde i Stjørdal kommune, Nord-Trøndelag fylke vernet ved Kgl. res. av ..... under navnet «Vinge-Velvang fuglefredningsområde».

I

Fuglefredningsområdet berører følgende gnr/bnr. (opplistingen kan være ufullstendig): 71/12, 71/16, 72/1, 72/4, 74/4, 76/1, 76/2, 76/3, 76/4, 76/5, 76/6, 76/7, 77/1, 77/2, 77/3, 77/9, 77/12, 77/28, 78/1, 78/7, 79/1, 79/7. Reservatet dekker et totalareal på ca. 1990 daa.

Grensene for fuglefredningsområdet går fram av vedlagte kart i målestokk 1:40000 (N50000 grunnlag) datert Miljøverndepartementet ..... Kart og verneforskrifter oppbevares i Stjørdal kommune, hos Fylkesmannen i Nord-Trøndelag, i Direktoratet for naturforvaltning og i Miljøverndepartementet.

Fuglefredningsområdet skal avmerkes i marka.

II

Formålet med vernet er å ivareta et viktig fjære- og gruntvannsområde med det naturlig tilknytta plante og dyreliv. Området er et viktig leveområde for marint tilknyttede fuglearter. Spesiell verdi knytter seg til området som næringsområder for sjøender, og generelt som hvile- og beiteområde for vade- og andefugler.

III

For fuglefredningsområdet gjelder følgende bestemmelser (jf. pkt. IV og V når det gjelder unntak fra bestemmelsene nedenfor):

1. Fugler, herunder deres reir og egg, er fredet mot enhver form for skade, ødeleggelse og unødig forstyrrelse.

Jakt, fangst og bruk av skytevåpen er forbudt.

Dyr må ikke innføres. Hunder må ikke slippes løs i verneområdet.

2. Vegetasjon som er viktig for fuglenes livsmiljø er fredet mot enhver skade og ødeleggelse.

Planter må ikke innføres.

3. Det må ikke iverksettes tiltak som kan endre de natur- og/eller kulturgitte produksjonsforholdene, eller forringe fuglenes livsmiljø, som f.eks. drenering og annen form for tørrlegging, oppføring av nye bygninger, opplag av båter, hensetting av campingvogner o.l., etablering av oppdrettsanlegg, uttak eller oppfylling av masse, ny utføring av kloakk eller andre konsentrerte forurensningstilførsler, henleggelse av avfall og framføring av luftledninger og jordkabler. Opplistingen er ikke fullstendig.

4. Fiske med faststående redskaper er forbudt i perioden fra og med 15. mars til og med 30. april.

5. Bruk av modellbåter, modellfly, vannskuter, surfebrett, vannski, camping (inklusiv båtcamping), teltslaging og oppsetting av kamuflasjeinnretninger for fotografering er forbudt. Opplistingen er ikke fullstendig.

6. Motorisert ferdsel til lands er forbudt. Start og landing med luftfartøy, og lavtflyging under 300 m er forbudt.

IV

Bestemmelsene i pkt. III er ikke til hinder for:

Gjennomføring av militær, operativ virksomhet og tiltak i ambulanse-, politi-, brannvern-, oljevern-, rednings-, oppsyns-, skjøtsels- og forvaltningsøyemed.

V

Bestemmelsene i pkt. III nr 1-6 er ikke til hinder for:

1. Opplag av båt på fast plass til egen bruk for grunneier, eller for utleie når grunneier driver lokal campingplass som er etablert på vernetidspunktet.

2. Nødvendig vedlikehold av eksisterende gjerder, dreneringer, kabler og ledningsnett, og nødvendig motorisert ferdsel i forbindelse med dette, dog ikke i perioden fra og med 15. april til og med 15. juni, samt perioden fra og med 15. august til og med 15. oktober.

3. Tradisjonelt husdyrbeite

4. Sanking av bær og matsopp.

5. Samling av rak.

VI

Forvaltningsmyndigheten kan gi tillatelse til:

Jakt, fangst og felling av arter som kan redusere verneverdiene, i henhold til viltlovens bestemmelser eller i henhold til forskrifter med hjemmel i viltloven.

Vedlikehold av eksisterende gjerder, dreneringer, kabler og ledningsnett, og motorisert ferdsel i forbindelse med dette, utover pkt. V 2.

Nødvendig motorisert ferdsel i forbindelse med rydding av tradisjonelle badestrender i tilknytning til campingplasser som er godkjent på vernetidspunktet.

Fremføring/etablering av dreneringer, jordkabler og ledningsnett for vann og kloakk.

VII

Forvaltningsmyndighetene eller den forvaltningsmyndigheten bestemmer, kan gjennomføre skjøtselstiltak i samsvar med verneformålet. Det bør da utarbeides en forvaltningsplan som inneholder nærmere retningslinjer for gjennomføring av skjøtselstiltakene.

VIII

Forvaltningsmyndigheten kan gjøre unntak fra fredningsbestemmelsene når formålet med fredningen krever det, for vitenskapelige undersøkelser, samt for arbeider av vesentlig samfunnsmessig betydning i spesielle tilfeller, dersom det ikke strider mot formålet med fredningen.

IX

Forvaltningen av verneforskriftene tillegges Fylkesmannen i Nord-Trøndelag.

X

Forskriftene trer i kraft straks.

7.34 Vikanbukta fuglefredningsområde

LOKALITETSNR. : 34
LOKALITETSNAVN : Vikanbukta fuglefredningsområde
KOMMUNE : Stjørdal
KARTBLAD (M711) : 1621-I
KARTREFERANSER (UTM): Strand-, fjære- og gruntvannsområdet Vikanbukta. Yttergrensene settes i øst til spissen av odde ved Storvika (UTM 937 398). I vest settes grensen til fjæresonens avslutning (eller kai) (UTM 921 397). Grenselinjen mot sjø følger siktelinjen mellom øst- og vestgrensen. Grensen mot land settes slik at strandnær naturvegetasjon inkluderes. Naturlige avgrensninger som åkerkant (inkl. plen/hage) bør følges der dette er praktisk mulig. Forøvrig settes grensen til MHV, dog slik at småodder med svaberg og sjøpåvirket naturvegetasjon medtas. Der eksisterende anlegg (privat/offentlig veg, molo, bygninger, forbygninger, steinfyllinger, osv.) går nedenfor MHV, avgrenses verneområdet praktisk, slik at eksisterende anlegg mest mulig kommer utenfor verneområdet. Der bolig/fritidseiendom etter 1986 er «utvidet» ved utfylling av fjæresonen, uten at det foreligger særskilt tillatelse fra myndighetene, defineres reservatets grense til naturlig strandlinje før oppfylling.

AREAL : Totalt ca. 850 daa fjære/gruntvannsareal

EIENDOMMER (gnr/bnr) : 80/1, 80/6, 80/7, 80/8, 80/11, 80/14, 80/86, 80/86, 80/86, 80/90, 81/1, 81/2, 81/3, 81/4, 81/5, 81/11, 81/12, 81/15, 82/1, 82/33

ORNITOLOGISK BESKRIVELSE kilde: Folvik (89), Østerås (89), Stjørdal ff (93), NINA (88)

Art	Bruk	Forekomst	Max.tall	Art	Bruk	Forekomst	Max.tall
Smålom	T/O/S	++	5	Gråhegre	T/O/S	++	9
Sangsvane	O/T	++	86	Gravand	H/T/S	++	11
Brunnakke	T	++	36	Krikkand	T/S	++	14
Stokkand	H/S/T/O	+++	210	Ærfugl	HOTS	+++	280
Havelle	O/T	++	73	Sjøorre	S/O/T	++	65
Svartand	S/T/O	++	45	Kvinand	O/T	++	73
Tjeld	H/T/S	+++	335	Myrsnipe	T/S	++	93
Vipe	H/T/S	++	120	Fjæreplytt	O	++(+)	100
Brushane	T/S	++	40	Storspove	H/T/S	++	23
Rødstilk	H/T	++	153	Gluttsnipe	T/S	++	21
Hettemåse	T/S	+++	200	Gråmåse	O/T/S	++	214
Svartbak	O/T/S	++	15	Fiskemåse	H/T/S	+++	800

OMRÅDEBESKRIVELSE: Vikanbukta ligger mellom Stjørdal havn i øst og Kleivan i vest. Ved fjære sjø avdekkes en 100-200 m bred mudder/sandfjære langs den omlag 3500 m lange

strandlinja. I nordøst finnes et strandengområde (Folvika). Det tilgrensende landareal til strandlinja består hovedsakelig av jordbrukslandskap, hus og hager. I tillegg enkelte områder med krattskog, barskog og storvokst lauvskog.

SÆRLIGE MERKNADER VEDRØRENDE OMRÅDETS VERDI: Det er i alt registrert 143 fuglearter i området, noe som må karakteriseres som mye. Området har størst betydning som rasteplass for vadere under trekket, spesielt vårtrekket. Tjeld, vipe, rødstilk og polarsnipe opptrer i størst antall. Av andefugler er stokkand, ærfugl, kvinand og havelle mest tallrike. De fleste observasjonene er gjort ved strandengområdet (Folvika). Nedbygging av andre større fjærebiotoper i området øker betydningen av Vikanbuktområdet som rasteplass for vadere.

PÅVIRKNINGER/INNGREP: Veg langs stranda i Vikanbukta. Båtutlegg. Kraftledning som krysser strandenga i Folvika. Jordbruksområder. Industriområde. Tomteutfylling.

ANDRE INTERESSER: Planer om oppfylling for ulike formål. Jakt og friluftsliv.

PLANSTATUS: Kommuneplan: Hytteområde med krav om bebyggelsesplan. Industriområde. LNF (forbud mot spredt fritids- og boligbebyggelse).

FORMÅLET MED VERN: Vern av Vikanbukta skal bidra til å sikre at Trondheimsfjorden opprettholder sin betydning som et av landets viktigste hvile-/beiteområder for trekkende vadefugl og overvintrende ender m.v. Samtidig sikres et lokalt interessant strandengområde.

VERNEFORM: Vikanbukta med tilhørende fjære-, strandeng-, land- og sjøområder foreslås vernet som fuglefredningsområde etter §§ 14 og 9 i NVL.

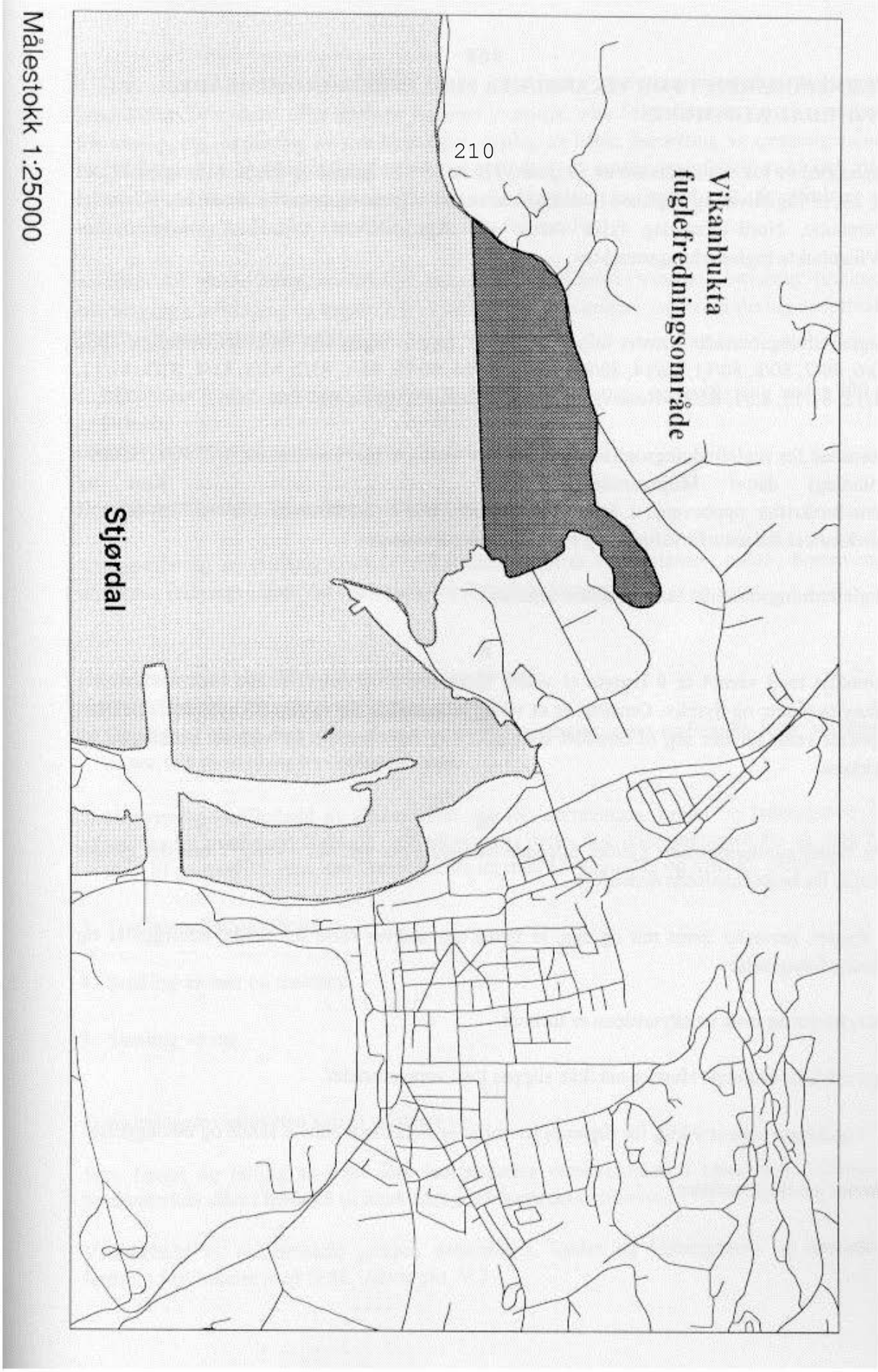

Figur 24. Lokalitet 37. Vikanbukta fuglefredningsområde i Stjørdal (1:50000).

VERNEFORSKRIFT FOR VIKANBUKTA FUGLEFREDNINGSOMRÅDE, STJØRDAL KOMMUNE

I medhold av lov om naturvern av 19. juni 1970 nr 63 §14 2. ledd og §9, jf. §10 og §§ 21, 22 og 23, er fuglelivet og fuglenes livsmiljø i et strand-, fjære- og gruntvannsområde i Stjørdal kommune, Nord-Trøndelag fylke vernet ved Kgl. res. av ..... under navnet «Vikanbukta fuglefredningsområde».

I

Fuglefredningsområdet berører følgende gnr/bnr. (opplistingen kan være ufullstendig): 80/1, 80/6, 80/7, 80/8, 80/11, 80/14, 80/86, 80/86, 80/86, 80/90, 81/1, 81/2, 81/3, 81/4, 81/5, 81/11, 81/12, 81/15, 82/1, 82/33. Reservatet dekker et totalareal på ca. 850 daa.

Grensene for fuglefredningsområdet går fram av vedlagte kart i målestokk 1:25000 (N50000 grunnlag) datert Miljøverndepartementet ..... Kart og verneforskrifter oppbevares i Stjørdal kommune, hos Fylkesmannen i Nord-Trøndelag, i Direktoratet for naturforvaltning og i Miljøverndepartementet.

Fuglefredningsområdet skal avmerkes i marka.

II

Formålet med vernet er å ivareta et viktig fjære- og gruntvannsområde med det naturlig tilknytta plante og dyreliv. Området er et viktig leveområde for marint tilknyttede fuglearter. Spesiell verdi knytter seg til området som hvile- og beiteområde for vadere, andefugler og dykkere.

III

For fuglefredningsområdet gjelder følgende bestemmelser (jf. pkt. IV og V når det gjelder unntak fra bestemmelsene nedenfor):

1. Fugler, herunder deres reir og egg, er fredet mot enhver form for skade, ødeleggelse og unødig forstyrrelse.

Jakt, fangst og bruk av skytevåpen er forbudt.

Dyr må ikke innføres. Hunder må ikke slippes løs i verneområdet.

2. Vegetasjon som er viktig for fuglenes livsmiljø er fredet mot enhver skade og ødeleggelse.

Planter må ikke innføres.

3. Det må ikke iverksettes tiltak som kan endre de natur- og/eller kulturgitte produksjonsforholdene, eller forringe fuglenes livsmiljø, som f.eks. drenering og annen form for tørrlegging, oppføring av nye bygninger, opplag av båter, hensetting av campingvogner o.l., etablering av oppdrettsanlegg, uttak eller oppfylling av masse, ny utføring av kloakk eller andre konsentrerte forurensningstilførsler, henleggelse av avfall og framføring av luftledninger og jordkabler. Opplistingen er ikke fullstendig.

4. Bruk av modellbåter, modellfly, vannskuter, surfebrett, vannski, camping (inklusiv båtcamping), teltslaging og oppsetting av kamuflasjeinnretninger for fotografering er forbudt. Opplistingen er ikke fullstendig.

5. Motorisert ferdsel er forbudt. Start og landing med luftfartøy, og lavtflyging under 300 m er forbudt.

IV

Bestemmelsene i pkt. III er ikke til hinder for:

Gjennomføring av militær, operativ virksomhet og tiltak i ambulanse-, politi-, brannvern-, oljevern-, rednings-, oppsyns-, skjøtsels- og forvaltningsøyemed.

V

Bestemmelsene i pkt. III nr 1-5 er ikke til hinder for:

1. Opplag av båt på fast plass til egen bruk for grunneier, samt nødvendig bruk av båtens motor ved turer til og fra opplagsplassen.

2. Nødvendig vedlikehold av eksisterende gjerder, dreneringer, kabler og ledningsnett, og nødvendig motorisert ferdsel i forbindelse med dette, dog ikke i perioden fra og med 15. april til og med 15. juni, samt perioden fra og med 15. august til og med 15. oktober.

3. Tradisjonelt husdyrbeite

4. Sanking av bær og matsopp.

5. Samling av rak.

VI

Forvaltningsmyndigheten kan gi tillatelse til:

Jakt, fangst og felling av arter som kan redusere verneverdiene, i henhold til viltlovens bestemmelser eller i henhold til forskrifter med hjemmel i viltloven.

Vedlikehold av eksisterende gjerder, dreneringer, kabler og ledningsnett, og motorisert ferdsel i forbindelse med dette, utover pkt. V 2.

Fremføring/etablering av forbygginger, dreneringer, jordkabler og ledningsnett for vann og kloakk.

Grunneiers uttak av grus til husbruk (tilsvarende fornyelsesraten, men maksimum 5 m^3 pr. år), og nødvendig motorisert ferdsel i forbindelse med dette.

VII

Forvaltningsmyndighetene eller den forvaltningsmyndigheten bestemmer, kan gjennomføre skjøtselstiltak i samsvar med verneformålet. Det bør da utarbeides en forvaltningsplan som inneholder nærmere retningslinjer for gjennomføring av skjøtselstiltakene.

VIII

Forvaltningsmyndigheten kan gjøre unntak fra fredningsbestemmelsene når formålet med fredningen krever det, for vitenskapelige undersøkelser, samt for arbeider av vesentlig samfunnsmessig betydning i spesielle tilfeller, dersom det ikke strider mot formålet med fredningen.

IX

Forvaltningen av verneforskriftene tillegges Fylkesmannen i Nord-Trøndelag.

X

Forskriftene trer i kraft straks.

7.35 Revisjon - Tautra med Svaet naturreservat og fuglefredningsområde - Øksningen naturreservat

LOKALITETSNR. : 35
LOKALITETSNAVN : Øksningen naturreservat
KOMMUNE : Frosta
KARTBLAD (M711) : 1622-III
KARTREFERANSER (UTM): Øksningen (801-475), samt tilgrensende skjær og sjøområder i en avstand av 50 m fra nærmeste landareal.
AREAL : Totalt ca. 30 daa, herav ca. 5 daa landareal
EIENDOMMER (gnr/bnr) : 104/1

OMRÅDEBESKRIVELSE: En liten holme (ca. 5 daa). Relativ brattlendt mot sjøen. Minste avstand til land er ca. 700 m. Vegetasjonen er preget av gress og urter. Holmen er brukt som rettersted i tidligere tider.

ORNITOLOGISK BESKRIVELSE ref. nr.: TEK, ER (23.04.96).

Art	Min. antall hekkende par 1996
Kanadagås	1
Stokkand	1
Ærfugl	+
Teist	+
Svartbak	15
Gråmåse	15
Tjeld	+
Fiskemåse	+
Terne	+

SÆRLIGE MERKNADER VEDRØRENDE OMRÅDETS VERDI: Tilhører Ramsarområdet Tautra. Status som C-område (fuglelivsfredning uten særskilte restriksjoner på ferdsel). Meget viktig fuglelokalitet. Et betydelig antall ærfugl hekker her sammen med en rekke andre arter, herunder sannsynligvis teist. Sitteplass for skarv. Betydningen som hekkeområde har antakelig økt etter at rovdyrene vandret inn på Tautra. Stor menneskelig aktivitet i nærområdet kan medføre uheldige forstyrrelser i hekketiden. Ønskelig med et sterkere vern i denne perioden.

PÅVIRKNINGER/INNGREP: Ingen.

ANDRE INTERESSER: Turisme i tilknytning til grunneiers campingplass.

PLANSTATUS: Ramsarområde, kategori C (fuglelivsfredning uten særskilte restriksjoner på ferdsel).

FORMÅLET MED VERN: Styrke vernet av et internasjonalt viktig sjøfuglområde.

VERNEFORM: Området foreslås vernet som naturreservat etter § 8 i NVL.



Figur 22. Lokalitet 35. Øksningen naturreservat i Frosta (1:50000).

VERNEFORSKRIFT FOR TAUTRA MED SVAET NATURRESERVAT OG FUGLEFREDNINGSOMRÅDE, FROSTA KOMMUNE
- DELOMRÅDE «ØKSNINGEN NATURRESERVAT»

I medhold av lov om naturvern av 19. juni 1970 nr 63, §§ 8 og 9, samt §14, 2. ledd, jf. §10 og §§ 21, 22 og 23, er Tautra med omliggende gruntvannsområder i Frosta kommune, Nord-Trøndelag fylke fredet som naturreservat/-fuglefredningsområder ved kgl. res. av 14. desember 1984 under betegnelsen «Tautra med Svaet naturreservat og fuglefredningsområde».

I medhold av samme lov er verneform og verneregler for et definert område endret ved Kgl. res. av ..... Området betegnes «Øksningen naturreservat».

I

Reservatet berører følgende gnr/bnr. (opplistingen kan være ufullstendig): 104/1 Reservatet dekker et totalareal på ca. 30 daa, hvorav ca. 5 daa er landareal.

Grensene for naturreservatet går fram av vedlagte kart i målestokk 1:5000 (ØK-grunnlag) datert Miljøverndepartementet ..... Kart og verneforskrifter oppbevares i Frosta kommune, hos Fylkesmannen i Nord-Trøndelag, i Direktoratet for naturforvaltning og i Miljøverndepartementet.

Reservatet skal avmerkes i marka.

II

Formålet med vernet er å bevare et viktig artsrikt våtmarksområde med vegetasjon, fugleliv og annet dyreliv som naturlig er knyttet til området.

III

For reservatet gjelder følgende bestemmelser (jf. pkt. IV og V når det gjelder unntak fra bestemmelsene nedenfor):

1. Dyrelivet, herunder reirplasser og hiområder, er fredet mot skade og ødeleggelse.

Dyr må ikke innføres.

Hunder og katter skal ikke slippes løs i verneområdet.

2. All vegetasjon (herunder tare og tang) i vatn, på land og i sjøen er vernet mot all form for skade og ødeleggelse.

Planter må ikke innføres.

3. Det må ikke iverksettes tiltak som kan endre de naturgitte forholdene, som f.eks. oppføring av bygninger, anlegg og faste innretninger, etablering av oppdrettsanlegg, opplag av båter, hensetting av campingvogner o.l., framføring av luftledninger, jordkabler og kloakkledninger, bygging av veier, nyplanting, oppdyrking, drenering og annen form for tørrlegging, uttak-, oppfylling- og planering av masse, utføring av kloakk eller andre konsentrerte forurensningstilførsler, henleggelse av avfall, gjødsling, kalking og bruk av kjemiske bekjempningsmidler. Opplistingen er ikke fullstendig.

4. I tiden fra og med 15. april til og med 31. juli er det forbud mot ferdsel på land i verneområdet.

5. Bruk av modellbåter, modellfly, vannskuter, surfebrett, vannski, samt sportsdykking, camping (inklusiv båtcamping), teltslaging og oppsetting av kamuflasjeinnretninger for fotografering er forbudt. Opplistingen er ikke fullstendig.

6. Motorisert ferdsel til lands er forbudt. Start og landing med luftfartøy, og lavtflyging under 300 m er forbudt.

IV

Bestemmelsene i pkt. III er ikke til hinder for:

Gjennomføring av militær, operativ virksomhet og tiltak i ambulanse-, politi-, brannvern-, oljevern-, rednings-, oppsyns-, skjøtsels- og forvaltningsøyemed.

V

Bestemmelsene i pkt. III, nr 1-5 er ikke til hinder for:

1. Fiske etter gjeldende lover og forskrifter.

2. Nødvendig ferdsel for grunneiere i forbindelse med tilsyn med egen eiendom.

3. Sanking av bær og matsopp i tilknytning til lovlig ferdsel.

4. Samling av rak i tilknytning til lovlig ferdsel.

5. Drift og vedlikehold av kystverkets anlegg, og ferdsel i forbindelse med dette.

6. Nødvendig ferdsel på land for manntallsførte fiskere, og utøvere av gjeldende fiskerettigheter <u>ved bruk av landfester i forbindelse med fisket</u>.

7. Jakt og fangst på artene mink, rødrev, kråke og ravn i henhold til viltlovens bestemmelser, dog ikke i perioden fra og med 15. april til og med 31. juli.

VI

Forvaltningsmyndigheten kan gi tillatelse til:

Jakt, fangst og felling av vilt i henhold til viltlovens bestemmelser eller i henhold til forskrifter med hjemmel i viltloven.

VI

Forvaltningsmyndighetene eller den forvaltningsmyndigheten bestemmer, kan gjennomføre skjøtselstiltak i samsvar med verneformålet. Det bør da utarbeides en forvaltningsplan som inneholder nærmere retningslinjer for gjennomføring av skjøtselstiltakene.

VII

Forvaltningsmyndigheten kan gjøre unntak fra fredningsbestemmelsene når formålet med fredningen krever det, for vitenskapelige undersøkelser, samt for arbeider av vesentlig samfunnsmessig betydning i spesielle tilfeller, dersom det ikke strider mot formålet med fredningen.

VIII

Forvaltningen av verneforskriftene tillegges Fylkesmannen i Nord-Trøndelag.

IX

Forskriftene trer i kraft straks. Samtidig oppheves forskrifter i h.h.t. kgl res. 14.12.84.

8 HJEMMEL FOR VERN

Vern av spesielle naturområder og -forekomster skjer i Norge i medhold av Lov om naturvern (19.06.1970). Det er gitt hjemmel for opprettelse av flere ulike vernekategorier (§§ 3-14):

-Nasjonalparker (§ 3)	Store områder med tilnærmet urørt natur som i det vesentlige ligger på statens grunn.
-Landskapsvernområder (§ 5)	Egenartede natur- eller kulturlandskaper, der tradisjonell virksomhet (jordbruk/-skogbruk) fortsatt skal kunne drives.
-Naturreservater (§ 8)	Naturområder av særlig verdi (ofte mindre omfang) som gis forholdsvis strenge vernebestemmelser.
-Naturminne (§ 11)	Geologiske, botaniske eller zoologiske forekomster som fredes p.g.a. høy vitenskapelig eller historisk interesse.
-Dyre-/fugle-/plantefredningsområde (§ 9)	Naturområde av særlig verdi for planter, fugler eller dyr som blir vernet.
-Plante- /dyrelivsfredning (§ 14)	Arter eller samfunn av planter og dyr som er sjeldne eller truet.

I områder som har særlig verdi for viltet, kan det i henhold til § 7 i Lov om viltet (29.05.1981) fastsettes forbud mot anlegg, bygging og annen virksomhet, herunder ferdsel, dersom dette er nødvendig for å bevare viltets livsmiljø. Behandlingen av vedtak om **biotopvern** skjer etter bestemmelsene i naturvernloven (§18).

Når et objekt foreslås vernet, utarbeides verneforskrifter som har til formål å verne de naturverdiene som er skisserte i formålet med fredningen. Ved utformingen av verneforskriftene må naturlig nok de spesielle forhold og interesser som knytter seg til det enkelte objekt vurderes. I forslag til verneforskrifter er det derfor tatt med et eget punkt, der eventuelle særbestemmelser kan tas inn.

9. SKJØTSEL OG FORVALTNING

I noen verneområder er det nødvendig med en viss form for skjøtsel for å ivareta verneformålet. Forvaltningsplaner utarbeides av forvaltningsmyndigheten etter at verneplanen er vedtatt. Grunneier får uttale seg til forvaltningsplanforslaget før det vedtas. Forvaltningsplanen kan inneholde plan for skjøtsel, plan for allmennhetens og grunneiers bruk, samt en plan for oppsynet. Forvaltningen av området kan også innebære tilrettelegging for ferdsel slik at området ikke forstyrres eller slites ned. Informasjon om plante- og dyrelivet i området vil også være en form for forvaltningstiltak. Etter vedtak om vern, merkes områdene med standardiserte grensemerker og skilt. Det kan også settes opp informasjonstavler om verneforskrifter og kart med avgrensning av området. Forvaltningen av freda områder tillegges fylkesmannen i vedkommende fylke. Utgifter til forvaltningstiltak og oppsyn betales over Miljøverndepartementets budsjett.

10. SAKSBEHANDLING

Før et vernetiltak kan gjennomføres blir det gjort et omfattende forarbeide. Prosedyren for saksbehandling i slike saker er:

1. Naturfaglig registrering og prioritering av verneverdige lokaliteter.
2. Fylkesmannen orienterer grunneiere, kommunale- og fylkeskommunale myndigheter, statlige etater og andre som kan bli berørt av eventuelle vernevedtak, om de prioriterte områdene (brev, annonser, møter og befaringer).
3. Fylkesmannen utarbeider et utkast til verneplan, som trykkes og sendes til alle berørte parter til uttalelse (lokal høring).
4. Fylkesmannen vurderer de innkomne uttalelsene og utarbeider endelig verneforslag som oversendes Direktoratet for naturforvaltning (DN).
5. DN sender verneforslaget på sentral høring til berørte departementer og sentrale instanser.
6. På bakgrunn av disse uttalelsene utarbeider DN et forslag til verneplan som sendes Miljøverndepartementet til sluttbehandling og eventuelt vedtak av kongen i statsråd.

Det arbeid som hittil er utført ved fremleggelsen av dette verneplanutkastet omfatter pkt. 1-3. Av dette vil det gå frem at de organene som kan bli berørt av en eventuell fredning kan uttale seg på 3 nivå i saksgangen:

- Under forberedende utredning, pkt. 2.
- Under den lokale høringen. pkt. 3.
- Under den sentrale høringen, pkt. 5.

Det vises her til naturvernlovens §18, der det heter:

1. Når et arbeid med vern etter denne loven starter opp skal det tas kontakt med berørte fylkeskommuner/kommuner for å drøfte avgrensning av området, innhold i vernebestemmelser og spørsmål forøvrig av betydning for kommunenes/fylkeskommunens planarbeid. Vernemyndighetene skal kunngjøre en melding, som regel i minst to aviser som er alminnelig lest på stedet, der det gjøres rede for det påtenkte vernetiltak og de følger det antas å få. Såvidt mulig bør grunneiere underrettes ved brev og gis en rimelig frist for å komme med merknader før forslag utformes. På et tidlig tidspunkt skal det søkes samarbeid med offentlige myndigheter, organisasjoner m.v. som har særlig interesse i tiltaket.
2. Når verneforslaget er utarbeidet skal det offentliggjøres i Norsk Lysningsblad og i minst to aviser som er alminnelig lest på stedet at forslag om vern er lagt ut til offentlig ettersyn. Kunngjøringen skal beskrive området forslaget omfatter og gi en rimelig frist for uttalelse som ikke må settes kortere enn 6 uker fra kunngjøringen. Såvidt mulig bør grunneiere og rettighetshavere underrettes ved brev. I samband med kunngjøringen skal saken legges fram for fylkeskommunen og berørte statlige fagorganer til uttalelse.
3. Før vedtak om vern treffes, skal forslaget forelegges kommunestyret. Det kan settes en frist for kommunestyrets uttalelse.
4. Departementet kan på forhånd treffe vedtak om midlertidig vern eller fredning inntil saken er avgjort (delegert til Direktoratet for naturforvaltning).

11 ØKONOMISK ERSTATNING

I 1985 ble det gitt nye regler for erstatning ved opprettelse av naturreservater og naturminner. Etter disse regler har eiere og rettighetshavere i eiendom som blir fredet til naturreservat krav på erstatning for økonomisk tap som er en følge av vernevedtak (naturvernloven §20 1.ledd).

Erstatningen fastsettes i samsvar med reglene i ekspropriasjonsloven (lov av 6. april nr. 17 om vederlag ved beregning av fast eiendom). Det er vernereglenes utforming som er avgjørende for omfanget av det offentliges erstatningsplikt.

Det økonomiske tapet skal fastsettes på grunnlag av salgsverdi eller bruksverdi. Men for begge beregningsmåtene gjelder at det bare kan kreves erstatning for slike former for økonomisk utnyttelse som blir forbudt etter vernereglene. For verneområder hvor grunneieren har i bibehold visse former for økonomisk utnyttelse - som f.eks. beite eller vedhogst til eget bruk - innebærer et slikt erstatningsprinsipp at grunneieren får mindre erstatning enn om området hadde vært solgt eller ekspropriert. Selv om vernereglene i et reservat tillater en viss økonomisk virksomhet, er vanligvis endringer av driftsformen som kan medføre uheldige endringer av naturtilstanden forbudt. Det kan f.eks. være forbud mot skogplanting, torvuttak og div. byggeprosjekter. Økonomiske tap som en følge av slike forbud kan kreves erstattet dersom en slik mer intensiv drift må regnes som en "påregnelig utnytting som det er reelt grunnlag for etter forholdene på stedet" (ekspropriasjons- erstatningsloven §6).

Spørsmålet må vurderes fra sak til sak. I denne forbindelse er det viktig å presisere at grunneier fortsatt beholder eiendomsretten. Når det tas hensyn til påregnelige bruksendringer i samband med erstatningsutmålingen, bestemmer naturvernlovens §20, tredje ledd, at den verdi som henger sammen med offentlige tilskudd til bruksomleggingen ikke skal erstattes.

Grunneiere eller rettighetshavere i reservater må fremsette skriftlige krav om erstatning til vedkommende fylkesmann innen ett år etter at fredningsvedtaket er kunngjort. Dette er et vilkår for rett til erstatning etter de nye reglene.

Direktoratet for naturforvaltning forsøker å løse flest mulig erstatningssaker i minnelighet. Denne fremgangsmåten kan føre til raskere erstatningsoppgjør enn rettslig skjønn. Et flertall av vernesakene har blitt løst på denne måten.

Dersom naturvernmyndighetene og de berørte partene ikke blir enige om et oppgjør i minnelighet, må det offentlige selv begjære skjønn for vedkommende domstol. Skjønnsretten vil deretter fastsette erstatningene. Ved rettslig skjønn vil grunneiere og rettighetshavere få dekket sine utgifter til advokat etter reglene i skjønnsloven. Også ved minnelige forhandlinger er Direktoratet for naturforvaltning innstilt på å dekke slike omkostninger, men det må avtales i hvert enkelt tilfelle.

Ved underretning om et eventuelt fredningsvedtak vil det bli gitt nærmere orientering om erstatningsreglene og om fremgangsmåten ved fastsettelse av erstatningsbeløpet.

12 LITTERATUR

Bangjord, G. & T. Ekker. 1992. Utkast til verneplan for sjøfugl i Sør-Trøndelag fylke. Fylkesmannen i Sør-Trøndelag. Rapport nr. 5 - 1992. 72 s.

Follestad, A., B.H. Larsen & T. Nygård. 1986. Sjøfuglundersøkelser langs kysten av Sør- og Nord-Trøndelag og sørlige deler av Nordland 1983-1986. Direktoratet for naturforvaltning. Viltrapport 41. 113 s.

Folvik, A. 1989. Vikanbukta. Trøndersk natur nr. 2: 4-9.

Frengen, O., K.A. Furunes, S-H. Lorentsen, T. Nygård & N. Røv. 1989, Vintertellinger av sjøfugl i Trondheimsfjorden 1979-88. Trøndersk natur nr. 4: 84-97.

Haug, A. & R. Pettersen. 1979. Biologiske undersøkelser av Storleiret, Frosta kommune, N-T fylke. Upublisert rapport.

Haugskott, T. 1991. Fuglefaunaen i Falstadbukta, Alfnesfjæra, Eidsbotn, Tynesfjæra, Rinnleiret, Ørin og Tronesbukta. Upublisert rapport. 48 s.

Haugskott, T. 1993. Observasjoner fra Lorvikleiret, Inderøy. Upublisert notat.

Huberth Hansen, J.P. 1992. Naturvernområder i Norge 1911 - 1991. Direktoratet for naturforvaltning. DN-rapport nr. 1992 - 1. 213 s.

Lorentsen, S-H. 1991. Det nasjonale overvåkningsprogrammet for hekkende sjøfugl. Resultater fra 1991. NINA Oppdragsmelding 95. 52 s.

Lorentsen, S-H. & G. Rofstad. 1982. Registreringer av hekkende ærfugl i Trondheimsfjorden våren 1982. Upublisert.

Lorentsen, Ø. 1982. Rapport fra et våtmarksområde i Steinkjer og Inderøy kommune. Trøndersk natur nr. 2: 76-87.

Nicolaisen, P.I. 1991. Ornitologiske registreringer ved Lundleiret Steinkjer, Nord-Trøndelag. Steinkjer fugleforening. 30 s.

NINA. 1982-1991. Utskrifter fra Sjøfuglkartverket. Upublisert.

Nygård, T. 1980. Sklinna, sjøfuglenes utpost mot oljen. Trøndersk natur nr. 2: 44-46.

Nygård, T. & O. Frengen. 1977. Våtmarksområdene på Leknesøyene og Nesset, Leka kommune i Nord-Trøndelag. Foreløpig ornitologisk rapport. Upublisert.

Pettersen, R. 1980. Storleiret et av mange små truede våtmarksområder. Trøndersk natur nr. 4: 115-121.

Rofstad, G. & S. Rosten. 1994. Utkast til kystverneplan for Nordland fylke. Fylkesmannen i Nordland. Rapport nr. 6 - 94. Del 1-8.

Røv, N. 1992. Hekkebestand av storskarv i Nord-Trøndelag. Upublisert notat.

Statens kartverk. 1995. SOSI. Et standardformat for digitale geodata. Versjon. 2.2.

Størkersen, Ø.R. 1986. Tre fuglelokaliteter i Trøndelag. Trøndersk natur nr. 4: 106-107.

Suul, J. 1977. Egg- og dunvær på Trøndelagskysten. Årbok for Trøndelag 1977: 105-115.

Thingstad, P.G. & O. Frengen. 1990. Kvalitative og kvantitative observasjoner fra Tautra. Universitetet i Trondheim, Vitenskapsmuseet. Notat fra zoologisk avdeling: 1990 - 3. 21 s.

Øien, I.J. 1990. Fuglelivet i og ved «Måsdammen» på Sutterøleiret, Stjørdal. Upublisert notat.

Østerås, T.R. 1989. Notater fra fuglelivet på et industriområde. Trøndersk natur nr. 2: 10-12.

VEDLEGG

Vedlegg 1. Kriterier for vurdering hekkelokalitetenes verdi for enkeltarter. Lokalitetenes betydning fastsettes i henhold til antall hekkende par i området. Etter Folkestad og Sul (1978).

Art	Internasjonal verdi. Antall par	Nasjonal verdi. Antall par	Regional verdi. Antall par
Smålom	≥6	≥1	reg.hekking
Storskarv og toppskarv [1]	≥501	≥51	reg.hekking
Gråhegre	≥201	≥51	≥11
Grågås	≥51	≥11	≥1
Ærfugl	≥501	≥21	≥11
Tjeld	≥51	≥11	≥6
Rødstilk	≥51	≥11	≥6
Steinvender	≥11	≥6	≥1
Tjuvjo	≥51	≥11	≥4
Fiskemåse og hettemåse [2]	≥501	≥101	≥51
Sildemåse [3]	≥101	≥21	≥6
Gråmåse og svartbak			≥21
Makrellterne	≥101	≥51	≥21
Rødnebbterne	≥501	≥101	≥51
Teist	≥101	≥51	≥11
Lunde [4]		≥1000	
Lomvi og alke [5]			

[1] Toppskarv vurderes etter samme kriterier som storskarv.
[2] Hettemåse vurderes etter samme kriterier som fiskemåse.
[3] Bestandssituasjonen for underarten av sildemåse (L.f.fuscus) er kritisk. Lokaliteter med 6-20 par vurderes som regionalt viktige, og lokaliteter med mer enn 21 par vurderes som nasjonalt viktige.
[4] Lundekolonien på Heimøya (4426 par i 1990) vurderes å være av nasjonal interesse. Kolonier med 21-1000 par regnes som viktige i regional sammenheng. Øvrige hekkeområder ansees som lokalt interessante.
[5] De få hekkeområdene for lomvi og alke på Sklinna er regionalt viktige.

Vedlegg 2. Estimert hekkebestand i Norge for enkelte fuglearter. (Etter Gjershaug, J.O., P.G.Thingstad, S.Eldøy og S.Byrkjeland (red.) 1993. Norsk fugleatlas in prep.).

Art	min.	max.
Smålom	2000	5000
Storskarv	21000	21000
Toppskarv	15000	15000
Ærfugl	100000	150000
Siland	10000	30000
Tjeld	30000	50000
Rødstilk	40000	80000
Steinvender	5000	15000
Hettemåse	20000	30000
Fiskemåse	100000	200000
Gråmåse	150000	200000
Svartbak	30000	50000
Sildemåse	10000	20000
Krykkje	500000	700000
Tjuvjo	5000	10000
Rødnebbterne	20000	60000
Makrellterne	10000	20000
Lunde	2000000	2000000
Lomvi	20000	30000
Alke	20000	40000
Teist	20000	40000
Havsvale	1000	10000
Stormsvale	100	1000

Vedlegg 3. Antall hekkende sjøfugl ved 192 forskjellige marine områder av Nord-Trøndelag (siste taksering før 1996). For enkelte arter, eks. storskarv, lunde, alke, lomvi og krykkje omfatter tallene tilnærmet hele hekkebestanden i fylket. For andre arter representerer tallene bare hekkebestandene ved 192 takserte enkeltlokaliteter.

Art	Totalt antall par	Ant. par i eksisterende verneområder	Ant. par i foreslåtte verneområder	%-vis andel i foreslåtte verneområder
Smålom	15	8	4	27
Havsvale	+	0	+	100?
Stormsvale	+	0	+	100?
Storskarv	3002	8	2994	99
Toppskarv	1584	0	1580	99
Ærfugl	3599	1728	1553	43
Siland	26	18	8	31
Tjeld	560	283	115	20
Steinvender	42	16	11	26
Rødstilk	49	27	6	12
Tjuvjo	104	54	26	25
Hettemåse	3707	2600	916	25
Sildemåse	168	0	154	92
Gråmåse	2278	245	1753	77
Svartbak	1858	396	971	52
Fiskemåse	3939	1756	1813	46
Krykkje	223	0	93	42
Rødnebbterne	1991	259	1433	72
Makrellterne	42	1	36	86
Lunde	3800	0	3800	100
Lomvi	22	0	22	100
Alke	27	0	27	100
Teist (alle obs. ind.)	1457	53	1253	86
Totalt	**28553**	**7452**	**18568**	**65**

ISSN 0800 - 3432
Fotos: Kjell Einvik
Trykk: AS Offset-Trykk, Steinkjer