

De enkelte områder

Lonaskogen, utvidelse Folldal naturreservat

Kommune:	Høylandet
Gnr./bnr.:	105/2
Areal:	2428 daa, nytt areal, til sammen 15113 daa.
Vegetasjonssone:	Mellomboreal 80%, nordboreal 20%
Vegetasjonsseksjon:	O2 Klart oseanisk
Høyde over havet:	135-480 m
Verdi:	Regional (**)

Nøkkelopplysninger

Rike skogtyper med lågurt, høgstaude og kalk, samt slåttemyr og rikmyr.

Beskrivelse av området

Området består av ei gryte rundt Olatjørna, hvor terrenget reiser seg mot lave fjell østover. Området grenser mot Folldal naturreservat i sør.

Skogstruktur og påvirkning

Granskogen består i hovedsak av gammelskog, dog med innslag av stripehogst, samt at noe kulturskog er med i utkanter, av arronderingsmessige hensyn. Gammelskogen har jevn aldersfordeling på ca. 100 -120 år. Enkelte trær har karakter av å være eldre. Furu på 150 - 200 år finnes spredt. En del grov selje inngår. Dødvved har varierende frekvens, og det er en del død ved av rogn.

Faglig beskrivelse og verdi

Området har 4 kjerneområder, hvorav to med rike skogtyper, bra med dødvved og kalkinnslag. Kalk indikeres både gjennom krevende arter som taggbregne, som karstformer, tydelig kalkberg i bekker, samt kilder. Det er flere slåttemyrer i området, uten at alle er registrert nærmere, men har navn som f.eks. Storstakkenget. Området forsterker vernet i forbindelse med Folldalen naturreservat, hvor det fra før er registrert høgstaudeskog, alm, bekkekløft, boreal regnskog og kalkinnslag. Som en del av Folldalen er verdi regional - nasjonal. Verdi for området alene er i rapport fra 2008 vurdert til lokal, men oppvurderes til regional etter befaring i 2021 – bla på basis av kalkinnslag

Naturtyper på rødliste i området: Høgstaudeskog (NT), slåttemyrer

Området dekker opp følgende mangler og prioriteringer i skogvernet: Høgstaudeskog, skoger på kalkholdig grunn.

Formål (hele Folldalen naturreservat)

Med sitt innhold i form av naturtyper, økosystemer, arter og naturlige økologiske prosesser har området særlig betydning for biologisk mangfold, i form av truet og sårbar natur som særlig rike skogtyper, edellauvskog, boreal regnskog, skog med kalkpreg, slåttemyr, særlig

gammel furuskog og gammel granskog under naturlig dynamikk, samt arter typiske for disse naturtypene.

Tekniske inngrep

Ingen.

Reindrift

Området ligger i Åarjel-Njaarke sijte/ Vestre Namdal reinbeitedistrikt, og de har bruksrettigheter her. Området brukes som sommerbeite, høst/vinterbeite og som paringsland. Det benyttes motoriserte kjøretøy i området i forbindelse med reindrift.

Planstatus

NLF-område i kommuneplan.

Skogbruksvurdering: Middels betydning (4)

Ca. 800 dekar produktiv grandominert skog. Det er drøyt 100 dekar med kulturskog i hogstklasse 3 på relativt god bonitet innenfor foreslått areal. Noe av dette ser ut til å være gamle stripehogster. Samlet ca. 8000 m³ gran. 40 daa MiS: liggende død ved. Om lag 1,5 km i snitt til bilveg, men det er et par traktorveger som nesten går fram til området. Dels krevende terreng. Tilleggsareal til eksisterende naturreservat, og slik sett et vern som i utgangspunktet ikke medfører nye arronderingsproblemer for skogbruket.

Skogressurskart (SR16) - volum (daa)						
0-100 m ³ /ha	100-200 m ³ /ha	200-300 m ³ /ha				
708	354	125				

Arrondering

Grense trekkes i rettlinje mellom knekkpunkter, og omfatter naturlig topografi ved Olatjørna.

Samlede arealopplysninger (AR5):

Høg bonitet	Middels bonitet	Låg bonitet	Totalt produktivt	Annet skogareal	Total skogareal	Totalt areal
113	257	470	840	395	1235	2428

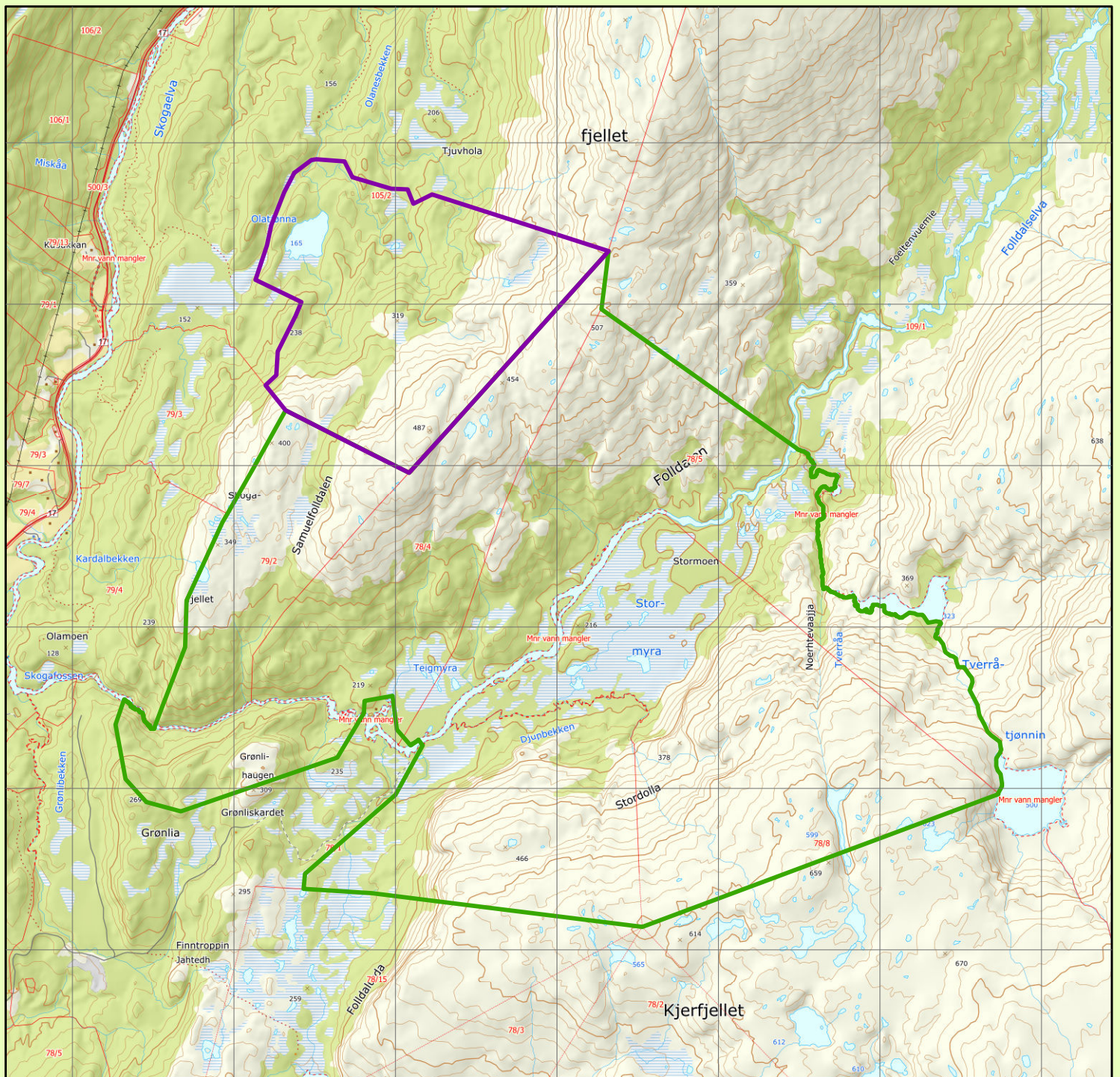
Biofaglig inventør: Biofokus 2008 Klepsland. Befaring ved Statsforvalteren 2020.



Dødved i Lonaskogen





Gammel, kalkpreget lågurtskog.



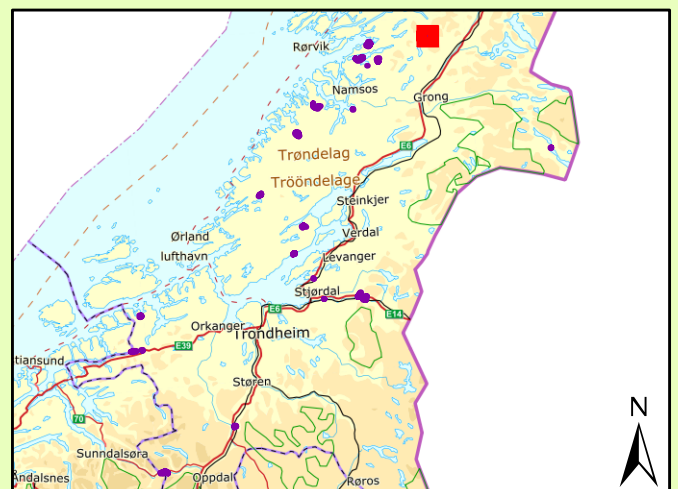
Lonaskogen, utvidelse Folldalen naturreservat

Høylandet kommune

Tegnforklaring

-  Foreslått verneområde
-  Eksisterende naturreservat

Topografisk norgeskart, Kartverket
 Tillatelse NorgeDigitalt
 Rutenett 1 x 1 km
 Målestokk 1: 35000
 Statsforvalteren i Trøndelag april 2021



Forskrift om vern av Folldalen naturreservat, Høylandet kommune, Nord-Trøndelag

Fastsatt ved kongelig resolusjon med hjemmel i lov 19. juni 2009 nr. 100 om forvaltning av naturens mangfold (naturmangfoldloven) § 34 jf. § 37 og § 62. Fremmet av Klima- og miljødepartementet.

§ 1. (formål)

Formålet med naturreservatet er å bevare et variert område med gammel og lite påvirket skog, som med sin variasjon i form av naturtyper, økosystemer, arter og naturlige økologiske prosesser har særlig betydning for biologisk mangfold. Videre er formålet å bevare truet og sårbar natur som særlig rike skogtyper, edellauvskog, boreal regnskog, skog med kalkpreg, slåttemyr, særlig gammel furuskog og gammel granskog under naturlig dynamikk, samt arter typiske for disse naturtypene.

Det er en målsetting å beholde verneverdiene i mest mulig i urørt tilstand, og eventuelt videreutvikle dem.

Formålet omfatter også bevaring av det samiske naturgrunlaget.

§ 2. (geografisk avgrensning)

Naturreservatet berører følgende gnr./bnr.: Høylandet kommune: 78/1, 78/4, 78/5, 78/8, 79/2, 105/2

Naturreservatet dekker et totalareal på ca. 2428 daa. Grensene for naturreservatet går fram av kart datert Klima- og miljødepartementet De nøyaktige grensene for naturreservatet skal avmerkes i marka. Knekkpunktene skal koordinatfestes.

Verneforskriften med kart oppbevares i Høylandet kommune, hos Statsforvalteren i Trøndelag, i Miljødirektoratet og i Klima- og miljødepartementet.

§ 3. (vernebestemmelser)

I naturreservatet må ingen foreta noe som forringer verneverdiene angitt i verneformålet.

I naturreservatet gjelder følgende vernebestemmelser:

- a) Vegetasjonen, herunder døde busker og trær, er vernet mot skade og ødeleggelse. Det er forbudt å fjerne planter og sopp inkludert lav eller deler av disse fra reservatet.
- b) Planting eller såing av trær og annen vegetasjon er forbudt.
- c) Dyrelivet, herunder reirplasser og hiområder, er vernet mot skade, ødeleggelse og unødig forstyrrelse. Utsetting av dyr er forbudt.
- d) Det må ikke iverksettes tiltak som kan endre naturmiljøet, som f.eks. oppføring av bygninger, anlegg, gjerder, andre varige eller midlertidige innretninger, parkering av campingvogner, brakker e.l., framføring av luftledninger, jordkabler, kloakkledninger, bygging av veier, drenering eller annen form for tørrlegging, uttak, oppfylling og lagring av masse, utføring av kloakk eller andre konsentrerte forurensningstilførsler, henleggelse av avfall, gjødsling, kalking eller bruk av kjemiske bekjempingsmidler. Forsøpling er forbudt. Opplistingen av tiltak er ikke uttømmende.
- e) Bruk av naturreservatet til større arrangementer er forbudt.

§ 4. (generelle unntak fra vernebestemmelsene)

Vernebestemmelsene i § 3 annet ledd er ikke til hinder for:

- a) Sanking av bær og matsopp.
- b) Jakt, fangst og fiske i samsvar med gjeldende lovverk.
- c) Felling av store rovdyr i samsvar med gjeldende lovverk.
- d) Beiting.
- e) Fjerning av mindre mengder kvist i forbindelse med storviltjakt.
- f) Oppsetting av midlertidige mobile jakttårn i forbindelse med storviltjakt.
- g) Vedlikehold av eksisterende bygninger og andre anlegg og innretninger i henhold til tilstand på vernetidspunktet.
- h) Rydding av eksisterende stier vist i forvaltningsplan, dvs. fjerning av greiner og nedfall over stien.
- i) Skånsomt uttak av småvirke for enkelt friluftsliv og bål på stedet. Tørr gran og tørr furu skal ikke felles.
- j) Utsetting av saltsteiner.
- k) Skjæring av skohøy, uttak av ris til gammer og uttak av materialer til duodji (tradisjonell samisk husflid) og tradisjonelle samiske bruksgjenstander, herunder uttak av rikuler på bjørk. Bestemmelsene gjelder ikke skjæring eller uttak av plantearter som står på den til enhver tid gjeldende norske rødliste eller uttak av særegne vekstformer som rikuler på andre trær enn bjørk.
- l) Reindriftas nødvendige uttak av bjørk og småvirke til brensel på stedet og for vedlikehold av lovlige oppsatte reingjerder og annet reindrifutstyr, i samsvar med forvaltningsplan. Uttak skal ikke foretas i kjerneområder vist i forvaltningsplan.
- m) Rydding av eksisterende flyttelei eller kjørelei i reindrift, avmerket i forvaltningsplan.

§ 5. (regulering av ferdsel)

All ferdsel skal skje varsomt og ta hensyn til vegetasjon, dyreliv og kulturminner.

I naturreservatet gjelder følgende bestemmelser om ferdsel:

- a) Motorferdsel til lands og til vanns er forbudt, herunder landing og start med luftfartøy.
- b) Sykling er forbudt utenfor eksisterende veier og stier vist i forvaltningsplan.

§ 6. (generelle unntak fra ferdselsbestemmelsene)

Ferdselsbestemmelsene i § 5 er ikke til hinder for gjennomføring av militær operativ virksomhet og tiltak i forbindelse med ambulanse-, politi-, brannvern-, rednings- og oppsynsvirksomhet, samt gjennomføring av skjøtsels- og forvaltningsoppgaver som er bestemt av forvaltningsmyndigheten. Unntaket gjelder ikke øvingsvirksomhet.

Ferdselsbestemmelsene i § 5 annet ledd er ikke til hinder for:

- a) Nødvendig motorferdsel i forbindelse med uttransport av syke og skadde bufe. Kjøretøy som benyttes skal være skånsomt mot markoverflaten. Det skal gis melding til ansvarlig oppsyn for verneområdet i forkant av kjøringen.
- b) Nødvendig uttransport av felt elg, hjort, bjørn og ulv med hest eller lett beltekjøretøy som ikke setter varige spor i terrenget.
- c) Nødvendig bruk av snøscooter på snødekt mark i forbindelse med reindrift.

- d) Landing og start med Forsvarets luftfartøy.

§ 7. (spesifiserte dispensasjonsbestemmelser)

Forvaltningsmyndigheten kan etter søknad gi dispensasjon til:

- a) Nødvendig motorferdsel i forbindelse med øvingsvirksomhet nevnt i § 6 første ledd.
- b) Nødvendig uttransport av felt elg, hjort, bjørn og ulv med annet kjøretøy enn nevnt i § 6 annet ledd b.
- c) Istandsetting, vedlikehold og skjøtsel av kulturminner.
- d) Avgrenset bruk av reservatet for aktiviteter nevnt i § 3 d.
- e) Tiltak i forbindelse med forvaltning av vilt og fisk.
- f) Nødvendig bruk av lett terrengkjøretøy på barmark ved utøvelse av reindrift.
- g) Start og landing med helikopter i forbindelse med reindrift.
- h) Oppføring av gjerder og samleanlegg av midlertidig karakter i forbindelse med reindrift.
- i) Bruk av reservatet i miljøtilpasset reiselivsvirksomhet etter plan godkjent av forvaltningsmyndigheten.
- j) Oppføring av gjerder og samleanlegg for beite.
- k) Uttak av ved til hytter i og ved området, jf. forvaltningsplan.
- l) Gjenoppføring av anlegg eller innretninger som er gått tapt ved brann eller naturskade.
- m) Nødvendig motorferdsel for transport av ved, utstyr og materiell til hytter i området.
- n) Nødvendig motorferdsel i forbindelse med aktiviteter etter § 4 g og j, og § 7 c, e, j, k og l.

For motorisert ferdsel etter dispensasjon og ved leiekjøring medbringes dokumentasjon.

For reindriften kan det gis flerårige tillatelser som koordineres med og tas inn i distriktsplanen i henhold til reindriftsloven.

§ 8. (generelle dispensasjonsbestemmelser)

Forvaltningsmyndigheten kan gjøre unntak fra forskriften dersom det ikke strider mot vernevedtakets formål og ikke kan påvirke verneverdiene nevneverdig, eller dersom sikkerhetshensyn eller hensynet til vesentlige samfunnsinteresser gjør det nødvendig, jf. naturmangfoldloven § 48.

§ 9. (skjøtsel)

Forvaltningsmyndigheten, eller den forvaltningsmyndigheten bestemmer, kan iverksette tiltak or å opprettholde eller oppnå den natur- eller kulturtilstand som er formålet med vernet, jf. naturmangfoldloven § 47.

§ 10. (forvaltningsplan)

Det skal utarbeides forvaltningsplan med nærmere retningslinjer for forvaltning av naturreservatet. Forvaltningsplanen kan inneholde nærmere retningslinjer for gjennomføring av skjøtsel.

§ 11. (forvaltningsmyndighet)

Miljødirektoratet fastsetter hvem som skal ha forvaltningsmyndighet etter denne forskriften. Samiske interesser skal ivaretas i den forvaltningsordning som etableres.

§ 12. (ikrafttredelse)

Denne forskriften trer i kraft straks.