

Storhøla naturreservat

| | |
|--|--|
| Kommune: Gnr./bnr.: | Namsos 264/1,2 |
| Areal: Vegetasjonssone: Vegetasjonsseksjon: Høyde over havet: Verdi: | 230 daa. Mellomboreal O2 Klart oseanisk 50 – 190 m Regional (**) |

Nøkkelopplysninger

Boreal regnskog, sjeldne arter

Beskrivelse av området

Dette er et ravinelandskap med flere smådaler på begge sider av Sakselva i Salen.

Skogstruktur og påvirkning

Skogen er overveiende granskog i hogstmoden alder, det vil si at skogen ennå ikke har nådd stadium som naturskog. Skogen er eldre, men ikke biologisk gammel. Noen gamle grantrær finnes. Men en betydelig del av skogen er i sammenbruddsfase, og pga. høy luftfuktighet og god bonitet så kan kvalitet ganske rask nærme seg naturskogstruktur. Det er en del mengder med død ved, samt noe yngre kulturskog i utkanten av området.

Faglig beskrivelse og verdi

Området er en klassisk boreal regnskog av Namdalstypen, samt innslag av rik sumpskog og kildeskog. Området har en del rødlistede og krevende arter, bl.a. meldråpelav (VU), trøndertustlav (NT) og huldrelav (NT). De mest typiske regnskoglav er dog ikke registrert. Mest spesiell er forekomst av huldrestry (EN). Huldrestry er svært sjelden, og henger i remser på 1-2 meter ned fra greinene. Området har godt utviklingspotensial som boreal regnskog, og inngår i et nettverk av slike områder i Salen.

Naturtyper på rødliste og prioriteringer skogvernet: Boreal regnskog, rik sumpskog.

Formål

Med sitt innhold i form av naturtyper, økosystemer, arter og naturlige økologiske prosesser har området særlig betydning for biologisk mangfold, særlig knyttet til truet og sårbar natur som boreal regnskog og rik sumpskog, gammel skog under naturlig utvikling og sjeldne og sårbare arter knyttet til disse naturtyper.

Tekniske inngrep

Ingen, men grenser opp mot hytte.

Andre interesser

Området har potensial for jakt og friluftsliv, som drives næringsbasert i området.

Reindrift

Området ligger i Åarjel-Njaarke sjetje/ Vestre Namdal reinbeitedistrikt, og de har bruksrettigheter her. Området brukes som vinterbeite. Det benyttes motoriserte kjøretøy.

Planstatus

NLF-område i kommuneplan.

Skogbruksvurdering: Liten verdi (3)

Ca. 140 dekar skog som hovedsakelig er gran på høy bonitet i hogstklasse 3, 4 og 5. Østsiden av elva har ingen vegløsning. Den mindre delen i vest for elva ligger ca. 300 m fra bilveg. Noe krevende terreng. Forekomst av kystgranskog med huldrestry ville uten et vern betydd at mye av skogen uansett ikke ville vært tilgjengelig. Vernet gjør ovenforliggende skog i øst ikke drivbar, men dette er dog stort sett lav bonitet. Ingen MiS-figurer.

| Skog, høy bonitet | Skog, middels bonitet | Skog, lav bonitet | Uproduktiv skog | Myr | Skrin fastmark | Bebygd, samferdsel, vann, bre |
|--|-----------------------|-------------------|-----------------|-------|----------------|-------------------------------|
| 100,87 | 19,49 | 22,71 | 71,44 | 5,77 | 10,97 | 19,95 |
| Bonitet/hogstklasse fordelt på areal (daa) | | | | | | |
| Bonitet | | | Hogstklasse | | | |
| - | 1 | 2 | 3 | 4 | 5 | Sum |
| 6 | | | | 11,73 | 1,8 | 13,53 |
| 8 | | | | | 13,47 | 13,47 |
| 11 | | | | 9,09 | | 9,09 |
| 14 | | | 6,4 | 15,19 | 21,17 | 42,76 |
| 17 | | | 36,66 | 26,65 | | 63,31 |
| Sum | 0 | 0 | 43,06 | 62,66 | 36,44 | 142,16 |
| Skogressurskart (SR16) - volum (daa) | | | | | | |
| 0-100 m³/ha | 100-200 m³/ha | 200-300 m³/ha | 300-400 m³/ha | | | |
| 87 | 41 | 73 | 9 | | | |

Arrondering

Området er arrondert med områder på begge sider av Sakselva, og omslutter ravinedaler i rette linjer mellom knekkpunkter. Noe yngre kulturskog er med av arronderingsmessige hensyn i utkanter.

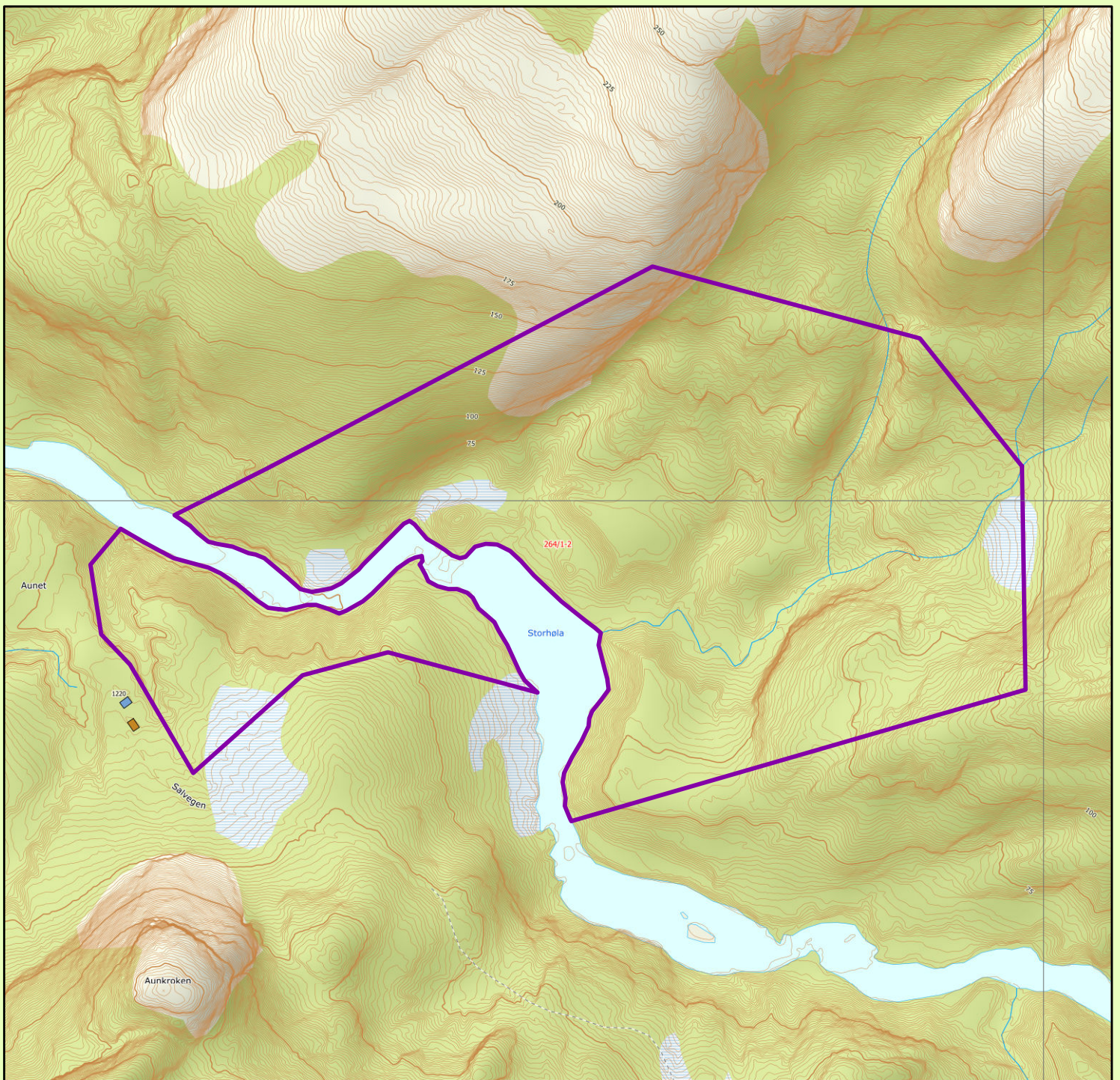
Samlede arealopplysninger (AR5):

| Høg bonitet | Middels bonitet | Låg bonitet | Totalt produktivt | Annet skogareal | Total skogareal | Totalt areal |
|-------------|-----------------|-------------|-------------------|-----------------|-----------------|--------------|
| 101 | 19 | 23 | 143 | 69 | 212 | 230 |

Biofaglig inventør: Biofokus 2019 Blindheim.




Huldrestry er svært sjelden og henger i lange remser, 1-2 meter ned fra greiner.



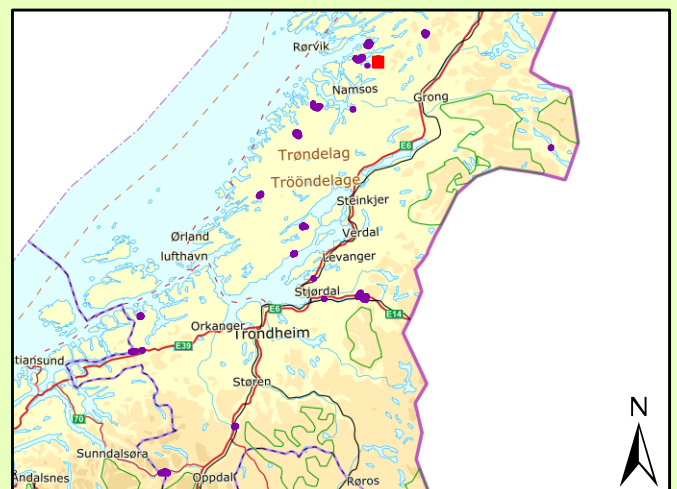
Storhøla naturreservat

Namsos kommune

Tegnforklaring

 Foreslått verneområde

Topografisk norgeskart, Kartverket
 Tillatelse NorgeDigitalt
 Rutenett 1 x 1 km
 Målestokk 1: 5000
 Statsforvalteren i Trøndelag april 2021



Forskrift om vern av Storhøla naturreservat, Namsos kommune, Trøndelag

Fastsatt ved kongelig resolusjon med hjemmel i lov 19. juni 2009 nr. 100 om forvaltning av naturens mangfold (naturmangfoldloven) § 34, jf. § 37 og § 62. Fremmet av Klima og miljødepartementet.

§ 1. (formål)

Formålet med naturreservatet er å bevare et område som representerer en bestemt type natur i form av gammel og lite påvirket skog og spesielt naturtypene boreal regnskog og sumpskog. Området har særlig betydning for biologisk mangfold ved at det er leveområde for en rekke sjeldne og sårbare arter knyttet til denne naturtypen.

Det er en målsetting å beholde verneverdiene i mest mulig urørt tilstand, og eventuelt videreutvikle dem.

Formålet omfatter også bevaring av det samiske naturgrunlaget.

§ 2. (geografisk avgrensning)

Naturreservatet berører følgende gnr./bnr.: Namsos kommune: 264/1.2.

Naturreservatet dekker et totalareal på 230 dekar. Grensene for naturreservatet går fram av kart datert Klima- og miljødepartementetDe nøyaktige grensene for naturreservatet skal avmerkes i marka. Knekkpunktene skal koordinatfestes.

Verneforskriften med kart oppbevares i Namsos kommune, hos Statsforvalteren i Trøndelag, i Miljødirektoratet og i Klima- og miljødepartementet.

§ 3. (vernebestemmelser)

I naturreservatet må ingen foreta noe som forringer verneverdiene angitt i verneformålet.

I naturreservatet gjelder følgende vernebestemmelser:

- a) Vegetasjonen, herunder døde busker og trær, er vernet mot skade og ødeleggelse. Det er forbudt å fjerne planter og sopp inkludert lav, eller deler av disse fra reservatet. Planting eller såing av trær og annen vegetasjon er forbudt.
- b) Dyrelivet, herunder reirplasser og hiområder, er vernet mot skade, ødeleggelse og unødig forstyrrelse. Utsetting av dyr er forbudt.
- c) Det må ikke iverksettes tiltak som kan endre naturmiljøet, som f.eks. oppføring av bygninger, anlegg, gjerder, andre varige eller midlertidige innretninger, parkering av campingvogner, brakker e.l., framføring av luftledninger, jordkabler, kloakkledninger, bygging av veier, drenering eller annen form for tørrlegging, uttak, oppfylling eller lagring av masse, utføring av kloakk eller annen form for forurensning, henleggelse av avfall, gjødsling, kalking eller bruk av kjemiske bekjempingsmidler. Forsøpling er forbudt. Opplistingen av tiltak er ikke uttømmende.
- d) Bruk av naturreservatet til større arrangementer er forbudt.

§ 4. (generelle unntak fra vernebestemmelsene)

Vernebestemmelsene i § 3 annet ledd er ikke til hinder for:

- a) Sanking av bær og matsopp.
- b) Jakt og fangst i samsvar med gjeldende lovverk.

- c) Felling av store rovdyr i samsvar med gjeldende lovverk.
- d) Beiting.
- e) Fjerning av mindre mengder kvist i forbindelse med storviltjakt.
- f) Oppsetting av midlertidige mobile jakttårn i forbindelse med storviltjakt.
- g) Vedlikehold av eksisterende bygninger og andre anlegg og innretninger i henhold til tilstand på vernetidspunktet.
- h) Rydding av eksisterende stier vist på kart i forvaltningsplan, dvs. fjerning av kvist og nedfall over stiene.
- i) Utsetting av saltsteiner.
- j) Bålbrenning med medbrakt ved.
- k) Skjæring av skohøy, uttak av ris til gammer og uttak av materialer til duodji (tradisjonell samisk husflid) og tradisjonelle samiske bruksgjenstander, herunder uttak av rilkuler på bjørk. Bestemmelsene gjelder ikke skjæring eller uttak av plantearter som står på den til enhver tid gjeldende norske rødliste eller uttak av særegne vekstformer som rilkuler på andre trær enn bjørk.

§ 5. (regulering av ferdsel)

All ferdsel skal skje varsomt og ta hensyn til vegetasjon, dyreliv og kulturminner.

I naturreservatet gjelder følgende bestemmelser om ferdsel:

- a) Motorferdsel til lands og til vanns er forbudt, herunder landing og start med luftfartøy.
- b) Sykling er forbudt utenfor eksisterende veier og stier vist i forvaltningsplan.

§ 6. (generelle unntak fra ferdselsbestemmelsene)

Ferdselsbestemmelsene i § 5 er ikke til hinder for gjennomføring av militær operativ virksomhet og tiltak i forbindelse med ambulanse-, politi-, brannvern-, rednings- og oppsynsvirksomhet, samt gjennomføring av skjøtsels- og forvaltningsoppgaver som er bestemt av forvaltningsmyndigheten. Unntaket gjelder ikke øvingsvirksomhet.

Ferdselsbestemmelsene i § 5 annet ledd er ikke til hinder for:

- a) Nødvendig motorferdsel for uttransport av syke og skadde bufe. Kjøretøy som benyttes skal være skånsomt mot markoverflaten. Det skal gis melding til ansvarlig oppsyn for verneområdet i forkant av kjøring.
- b) Nødvendig uttransport av felt elg, hjort, bjørn og ulv med hest og drag eller lett beltekjøretøy som ikke setter varige spor i terrenget.
- c) Nødvendig bruk av snøscooter på snødekt mark i forbindelse med reindrift..
- d) Landing og start med Forsvarets luftfartøy.

§ 7. (spesifiserte dispensasjonsbestemmelser)

Forvaltningsmyndigheten kan etter søknad gi dispensasjon til:

- a) Nødvendig motorferdsel i forbindelse med øvingsvirksomhet knyttet til formål nevnt i § 6 første ledd.
- b) Nødvendig uttransport av felt elg, hjort, bjørn og ulv med annet kjøretøy enn nevnt i § 6 annet ledd b.
- c) Istandsetting, vedlikehold og skjøtsel av kulturminner.

- d) Avgrenset bruk av reservatet for aktiviteter nevnt i § 3 d.
- e) Tiltak i forbindelse med forvaltning av vilt og fisk.
- f) Oppføring av gjerder og samleanlegg for beite.
- g) Nødvendig bruk av lett terrengkjøretøy på barmark ved utøvelse av reindrift.
- h) Start og landing med helikopter i forbindelse med reindrift.
- i) Oppføring av gjerder og samleanlegg av midlertidig karakter i forbindelse med reindrift.
- j) Reindrifas nødvendige uttak av bjørk og småvirke til brensel på stedet og for vedlikehold av lovlige oppsatte reingjerder og annet reindrifutsutstyr, etter retningslinjer i forvaltningsplan. Uttak skal ikke foretas i naturtypeområder vist i forvaltningsplan.
- k) Nødvendig rydding og annet vedlikehold av eksisterende flyttlei og kjøretrase i reindriften, vist på kart i forvaltningsplan
- l) Bruk av reservatet i miljøtilpasset reiselivsvirksomhet etter plan godkjent av forvaltningsmyndigheten.
- m) Gjenoppføring av bygning og andre anlegg og innretninger som er gått tapt ved brann eller naturskade.
- n) Nødvendig motorferdsel i forbindelse med aktiviteter etter § 4 g, h og i og § 7 c, e, f og m.

For motorisert ferdsel etter dispensasjon og ved leiekjøring medbringes dokumentasjon.

For reindriften kan det gis flerårige tillatelser som koordineres med og tas inn i distriktsplanen i henhold til reindriftsloven.

§ 8. (generelle dispensasjonsbestemmelser)

Forvaltningsmyndigheten kan gjøre unntak fra forskriften dersom det ikke strider mot vernevedtakets formål og ikke kan påvirke verneverdiene nevneverdig, eller dersom sikkerhetshensyn eller hensynet til vesentlige samfunnsinteresser gjør det nødvendig, jf. naturmangfoldloven § 48.

§ 9. (skjøtsel)

Forvaltningsmyndigheten, eller den forvaltningsmyndigheten bestemmer, kan iverksette tiltak for å opprettholde eller oppnå den natur- eller kulturtilstand som er formålet med vernet, jf. naturmangfoldloven § 47.

§ 10. (forvaltningsplan)

Det skal utarbeides forvaltningsplan med nærmere retningslinjer for forvaltning av naturreservatet.

§ 11. (forvaltningsmyndighet)

Miljødirektoratet fastsetter hvem som skal ha forvaltningsmyndighet etter denne forskriften. Samiske interesser skal ivaretas i den forvaltningsordning som etableres.

§ 12. (ikrafttredelse)

Denne forskriften trer i kraft straks.